

**ARRÊTÉ N° ARR\_2024\_0524\_AT1\_RD275\_MOLAMBOZ**  
Portant accord technique de voirie

Service : PPR - ROUTES - SDEE - ARD CHAMPAGNOLE

**LE PRÉSIDENT DU CONSEIL DÉPARTEMENTAL**

- VU** La demande en date du 10 avril 2024 par laquelle le SIDEC du Jura, 1, rue Maurice Chevassu 39000 LONS LE SAUNIER, représenté par Monsieur Grégoire JAY, représentant l'entreprise SPIE CITYNETWORKS – 17, chemin de Rougemont 39100 FOUCHERANS, sollicite l'autorisation d'exécuter des travaux de renforcement de réseaux dans l'emprise de la Route Départementale n° 275, rue du général Saillard 39600 MOLAMBOZ ;
- VU** Le code général des collectivités territoriales et notamment les articles L3221-4, L3221-5 et L3333-8 ;
- VU** Le code de la voirie routière et notamment les articles L113-2 à L113-7 ;
- VU** Le code de l'énergie et notamment les articles L323-3 et L433-3 ;
- VU** Le code général des propriétés des personnes publiques et notamment les articles L2121-1 à L2122-5 ;
- VU** Le règlement de voirie départementale approuvé le 28 mai 2010 ;
- VU** L'arrêté en vigueur de délégation permanente de signature consentie à M. le Chef d'Agence Routière Départementale de Champagnole ;
- VU** L'état des lieux ;

ARRÊTE

**ARTICLE 1 AUTORISATIONS PRÉALABLES**

Le bénéficiaire est expressément averti que le présent arrêté ne vaut pas autorisation qui relève de réglementations et codes autres que celui du code de la voirie routière.  
Si tel est le cas pour l'aménagement envisagé, alors il lui revient d'obtenir les accords auprès des autorités compétentes.

## ARTICLE 1 ACCORD TECHNIQUE

Le concessionnaire désigné dans la demande susvisée est en droit d'exécuter sur la Route Départementale n° 275, commune de Molamboz, les travaux énoncés dans sa demande à charge pour lui de se conformer aux dispositions du présent arrêté.

Le présent titre ne confère pas à son bénéficiaire le droit réel prévu aux articles L1311-5 à L1311-8 du code général des collectivités territoriales.

## ARTICLE 2 PRESCRIPTIONS TECHNIQUES

Les dispositions de l'article 39 du règlement de voirie susvisé sont applicables sous réserves des prescriptions particulières fixées par le présent arrêté.

### Implantation et ouverture du chantier

Le concessionnaire préviendra le service gestionnaire de la voirie de la date du commencement des travaux. Les ouvrages à réaliser seront implantés en sa présence.

Une tranchée longitudinale sera implantée sous accotement du PR 0 au PR 0+0171.

### Mode opératoire

- TRANCHÉES SOUS ACCOTEMENT

Les accotements non stabilisés pourront être remblayés avec les matériaux extraits avec l'accord du service gestionnaire. Ils seront remis en état avec de la terre végétale et ensemencés avec un mélange de graminées adapté.

#### Tranchée ouverte sous accotement ou dépendances, à une distance < à 1.20 m du bord de chaussée

- Ouverture de la fouille.
- Extraction, puis évacuation des matériaux en décharge.
- Pose du réseau électrique, installation d'un grillage avertisseur à 10 cm au-dessus de la génératrice supérieure.
- Remblaiement en, G.N.T 0/31.5 sur une épaisseur de 75 cm.
- Compactage par couches de 30 cm.
- Réglage et finition soignée de l'accotement ou dépendances, à l'identique, après travaux, apport de terre végétale pour engazonnement aux graminées des zones terrassées : Ray Grass → 45% / Graminées Espèces Locales → 55%, l'ensemble sera dosé à 20 grammes au m2.

#### Tranchée ouverte sous chaussée souple - tous réseaux, implantée sous accotement ou dépendances, à une distance > à 1.20 m du bord de chaussée

- Ouverture de la fouille.
- Extraction, stockage des matériaux.
- Pose du réseau électrique, installation d'un grillage avertisseur à 10 cm au-dessus de la génératrice supérieure.
- Remblaiement avec les matériaux extraits.
- Compactage par couches de 30 cm.
- Réglage et finition soignée de l'accotement ou dépendances, à l'identique, après travaux, engazonnement aux graminées des zones terrassées : Ray Grass → 45% / Graminées Espèces Locales → 55%, l'ensemble sera dosé à 20 grammes au m2.

- CONTRÔLES DE COMPACITÉ

Les objectifs de densification et la fréquence des contrôles sont fixés par l'annexe 7 du règlement de voirie susvisé.

#### **Dépôt de matériaux et de matériel**

Les matériaux et matériels nécessaires aux travaux autorisés pourront être mis en dépôt sur l'accotement de la RD 275 avec l'accord du service gestionnaire.

#### **Remise en état**

A la fin du chantier, les lieux seront remis en état et tous les déchets (y compris les déblais excédentaires) produits par les travaux seront évacués vers une filière de traitement appropriée.

### **ARTICLE 3 SÉCURITÉ ET SIGNALISATION DU CHANTIER**

L'entreprise chargée des travaux devra signaler le chantier conformément à la réglementation et aux recommandations en vigueur, et notamment le guide « Manuel de chef de chantier – signalisation temporaire ».

Si l'exécution des travaux nécessite un arrêté réglementant la circulation, il devra l'obtenir avant leur début auprès de l'autorité de police compétente.

### **ARTICLE 4 PRÉVENTION DES RISQUES LIES A L'AMIANTE ET AUX HAP**

En cas de démolition partielle ou totale de la chaussée, le concessionnaire est tenu d'**effectuer au préalable** et à ses frais un diagnostic sur la présence éventuelle d'amiante ou de HAP. Si celle-ci est avérée, les mesures préventives et le traitement des matériaux produits par le chantier seront pris en charge par le concessionnaire.

En cas de démolition partielle ou totale de la chaussée, le concessionnaire devra demander au service gestionnaire communication du **diagnostic existant** sur la présence éventuelle d'amiante ou de HAP. Si la présence d'amiante et/ou de HAP est avérée, les mesures préventives et le traitement des matériaux pollués produits par son chantier seront pris en charge par le concessionnaire.

### **ARTICLE 5 DURÉE DES TRAVAUX ET RÉCOLEMENT**

La durée des travaux autorisés par le présent arrêté ne devra pas excéder 60 jours. Le concessionnaire devra prévenir au moins huit jours à l'avance le service gestionnaire de la date prévue pour la fin des travaux afin qu'il puisse contrôler leur conformité au projet autorisé.

Les réseaux implantés devront faire l'objet d'une remise de plans de récolement faisant apparaître les canalisations et les ouvrages principaux réalisés sur la voie publique, dans le délai de trois mois à compter de la réception des travaux.

## ARTICLE 6 RESPONSABILITÉ DU BÉNÉFICIAIRE – GARANTIE

Le présent arrêté de voirie est délivré à titre personnel et il ne peut être cédé sans l'accord du Département. Le concessionnaire est responsable vis-à-vis de ce dernier et vis à vis des tiers des dommages de toute nature qui pourraient résulter des travaux ou de l'exploitation de ses ouvrages.

Pendant la durée de l'occupation du domaine, le concessionnaire devra assurer l'entretien des ouvrages qui lui sont concédés à charge pour lui de solliciter l'accord du service gestionnaire de réaliser les travaux correspondants. En ce qui concerne le remblaiement des tranchées et la réfection de la chaussée et des dépendances domaniales, le délai de garantie est fixé à un an à compter du récolement des travaux.

Dans le cas où les prescriptions du présent arrêté de voirie ne seraient pas respectées, le service gestionnaire adressera une mise en demeure au concessionnaire pour y remédier dans un délai déterminé. Si celle-ci est restée sans effet au terme du délai, le service gestionnaire pourra exécuter d'office et aux frais du concessionnaire, les travaux nécessaires.

Les droits des tiers sont et demeurent expressément réservés.

## ARTICLE 7 REDEVANCE

Le bénéficiaire du présent arrêté de voirie est soumis à une redevance annuelle en ce qui concerne l'occupation du domaine public. Son montant est calculé selon le barème en vigueur.

Elles devront figurer dans la déclaration annuelle d'occupation du domaine public routier faisant état du patrimoine de l'occupant au 31 décembre et qui sera transmise au Département du Jura au plus tard le 1<sup>er</sup> juin.

## ARTICLE 8 VALIDITÉ DE L'AUTORISATION

Le présent arrêté de voirie est délivré à titre précaire et révoquant, et il ne confère aucun droit réel à son bénéficiaire. Il peut être retiré à tout moment, sans indemnités, pour des motifs liés à l'intérêt du domaine public.

Il est consentie pour une durée de **quinze ans** à compter de sa notification, en ce qui concerne l'occupation du domaine public.

En cas de révocation de l'arrêté de voirie ou en cas de non renouvellement au terme de sa validité, le concessionnaire sera tenu si les circonstances l'exigent, de remettre les lieux dans leur état primitif dans le délai d'un mois à compter de la révocation ou du terme de l'autorisation. Passé ce délai, en cas d'inexécution, procès-verbal sera dressé à son encontre, et la remise en état des lieux sera exécutée d'office aux frais du concessionnaire de la présente autorisation..

Le Département peut décider de ne pas imposer pas de remise en état des lieux. Dans cette hypothèse, les ouvrages situés sur le domaine public deviendront sa propriété et il se substituera de plein droit au concessionnaire, y compris pour percevoir les éventuelles rémunérations versées par d'autres occupants au concessionnaire par voie conventionnelle.

Le Département se réserve également le droit de faire déplacer les ouvrages implantés sur le domaine public aux frais du concessionnaire, dès lors que ce déplacement est justifié par des travaux d'aménagement du domaine.

**ARTICLE 9** Mme la Directrice Générale des Services du Département est chargée de l'exécution du présent arrêté, qui sera transmis en Préfecture et publié sur le site internet du Département <https://www.jura.fr>.

**ARTICLE 10 RECOURS**

Le concessionnaire est informé qu'il dispose d'un droit d'accès et de rectification des informations le concernant qu'il peut exercer auprès de l'Agence Routière Départementale de Champagnole, à l'adresse suivante : A.R.D de Champagnole 22, rue Gédéon David BP28 39301 CHAMPAGNOLE CEDEX.

Le présent arrêté peut faire l'objet d'un recours contentieux devant le tribunal administratif de Besançon, dans un délai de deux mois à compter de sa notification.

Diffusion :


Le concessionnaire pour attribution

Son client pour information

La commune de Molamboz pour information

L'ARD de Champagnole pour classement

**Signature de l'arrêté**

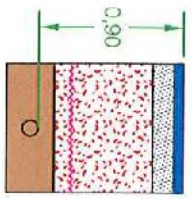


# Réseau Secondaire chaussée souple

## Profondeur des canalisations et réseaux :

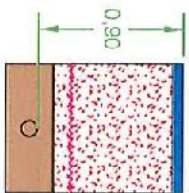
- Les canalisations ou réseaux divers seront posées, sauf dérogation, de façon à ce que la distance entre la génératrice supérieure et la surface du sol ne soit pas inférieur à :
- 0.90 m sous chaussée ou sous accotement
  - 0.60 m sous espace vert ou sous trottoir en agglomération

### sous chaussée



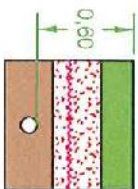
6 cm BBSG  
13 cm GB 3 (2)  
61 cm GNT 0/31.5  
enrobage (1)

### sous accotement stabilisé



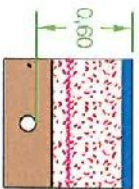
ép. à déterminer suivant type de revêtement  
75 cm GNT 0/31.5  
enrobage (1)

### sous espace vert



20 cm terre végétale  
30 cm GNT 0/31.5  
enrobage (1)

### sous trottoir



ép. à déterminer suivant type de revêtement  
45 cm GNT 0/31.5  
enrobage (1)

- (1) l'enrobage doit dépasser de 10 cm la génératrice supérieure de la canalisation
- (2) sur les sections non renforcées, le pétitionnaire pourra utiliser de la GNT 0/31.5 après accord du gestionnaire de la voie.

dispositif avertisseur

## DEMANDE DE MISE EN EXPLOITATION D'UN OUVRAGE ELECTRIQUE

Le **SIDEC Maître d'Ouvrage** demande, pour l'ouvrage aux limites définies ci-après :

Effacement Rue Général Saillard  
à MOLAMBOZ  
Dossier S24 087 - Affaire 24 40015

- La mise en exploitation de l'ouvrage désigné ci-dessus à partir de 2EME SEMESTRE 2024

Il s'engage à fournir la déclaration de conformité de l'ouvrage à l'arrêté technique conformément à l'article 56 du décret du 29 juillet 1927, modifié par le décret n°2003-62 du 17/01/2003


Avant la mise en exploitation de l'ouvrage  
Dans un délai n'excédant pas **trois mois** après la mise en service de l'ouvrage

**En conséquence, la conformité de l'ouvrage vis-à-vis de l'arrêté technique restera sous sa responsabilité jusqu'à délivrance de la déclaration de conformité citée ci-dessus**

Il précise qu'à cette date :

- l'état électrique de l'ouvrage sera conforme au dossier joint au présent document
- le cas échéant, la ou les attestations d'achèvement de travaux seront réceptionnées
- les travaux seront complètement achevés ou que les travaux ci-après resteront à exécuter

**Constitution du Dossier en annexe :**

Le Président du SIDEDEC, pour le président et par délégation, Le Directeur du Patrimoine, des Énergies et Réseaux, <b>MAITRE D'OUVRAGE</b>  G. JAY	<b>L'Employeur délégataire des accès ou son représentant</b> M.....
Le 10/04/2024 Signature :  Signé par : Gregoire JAY Date : 10/04/2024 Qualité : Directeur Patrimoine Energies et Reseaux	Le Signature :

L'Employeur délégataire ou son représentant sus signé, demande à M..... (ou son remplaçant) **Chargé d'Exploitation** de mettre en exploitation l'ouvrage décrit ci-dessus à compter de la date mentionnée ci-dessus

Il charge le chargé d'exploitation en particulier

- de le prendre en compte sur les schémas et carnet de bord de l'exploitation
- de respecter les consignes et procédures de mise en exploitation en vigueur
- de respecter les consignes particulières jointes au présent document \*

Il adresse, pour les ouvrages HTA, le présent document et le dossier en annexe à M....., Employeur délégataire de la conduite de l'ouvrage qui sera mis en conduite selon la consigne générale d'exploitation.

\* à rayer si inutile



## Déclaration préalable - Article 2

Nous vous informons qu'en application de l'article R323-25 du Code de l'Energie, nous avons engagé une procédure de consultation en vue d'entreprendre les travaux pour la réalisation, selon les prescriptions techniques en vigueur et notamment l'arrêté interministériel du 17 mai 2001, des ouvrages de distribution d'énergie électrique dont les caractéristiques sont indiquées en dossier ci-joint.

### ARTICLE N° S24 087

Maître d'ouvrage : SIDEC DU JURA

Département : JURA (39)

Lieu des travaux : MOLAMBOZ

N° ENEDIS : DC23/048422

N° SIDEC : 24 40015

### Libellé de l'opération :

Effacement Rue Général Saillard

Nature de l'ouvrage créé		Nature de l'ouvrage déposé	
HTA aérien :	mètres	Réseau aérien torsadé :	150,00 mètres
HTA souterrain :	mètres	Réseau aérien fils nus :	mètres
BT aérien:	mètres	<b>Nature du terrain</b>	
BT souterrain :	305,00 mètres	Accotement	<input checked="" type="checkbox"/>
		Chaussée	<input checked="" type="checkbox"/>
		Terrain naturel	<input type="checkbox"/>
Poste de transformation HTA / BT :	kVA	Autre à préciser :	<input type="checkbox"/>
Type de poste :			


Vous en souhaitant bonne réception, veuillez agréer, Messieurs l'expression de nos sentiments distingués.

PJ : Dossier

DATE :

Pour le Président et par délégation,  
 Le Directeur du Patrimoine, des Énergies et Réseaux

Grégoire JAY





# **NOTICE D'IMPACT<sup>i</sup>** **ET DE PRESENTATION<sup>ii</sup>**

Commune de : MOLAMBOZ

N° 24 40015 : Effacement Rue Général Saillard

## **1. Analyse de l'état initial du site**

La commune de MOLAMBOZ est une commune du département du Jura qui est situé au SUD-EST de DOLE à environ 30 km.

La zone des travaux se situe Rue Général Saillard.

La commune de DAMPIERRE ne comporte pas de monuments historiques inscrits et classés.

## **2. Justifications des travaux**

- L'effacement des réseaux aériens Basse Tension, d'Eclairage Public et Téléphonique sur une longueur d'environ 300ml permettra une amélioration de l'environnement et une meilleure alimentation en électricité dans ce secteur.

## **3. Justifications relatives à la sécurité des personnes et des biens et à la protection de l'environnement**

La mise en souterrain des nouveaux réseaux permettra de réduire au maximum l'impact visuel et garantira au maximum la sécurité des personnes.

Les travaux projetés respecteront les normes en vigueur, notamment l'arrêté (NOR : ECOI0100130A) du 17 mai 2001 fixant les conditions techniques auxquelles doivent satisfaire les distributions d'énergie électrique et seront réalisés suivant les règles contenues notamment dans la publication UTE C18-510 (recueil d'instruction générale de sécurité d'ordre électrique).

---

Article R.122-9 3° du Code de l'environnement pour réseau aérien

Article II-2 du décret n° 2011-1697 du 1<sup>er</sup> décembre 2011



**SYNDICAT MIXTE**  
D'ÉNERGIES, D'ÉQUIPEMENTS  
ET DE E-COMMUNICATION DU JURA

SYNDICAT D'ÉLECTRICITÉ ET D'ÉQUIPEMENT COLLECTIF

DU JURA

1 rue Maurice Chevalou - 39000 LONS LE SAUNIER  
Tel: 03 84 47 04 42 - Fax: 03 84 24 81 54

COMMUNE :

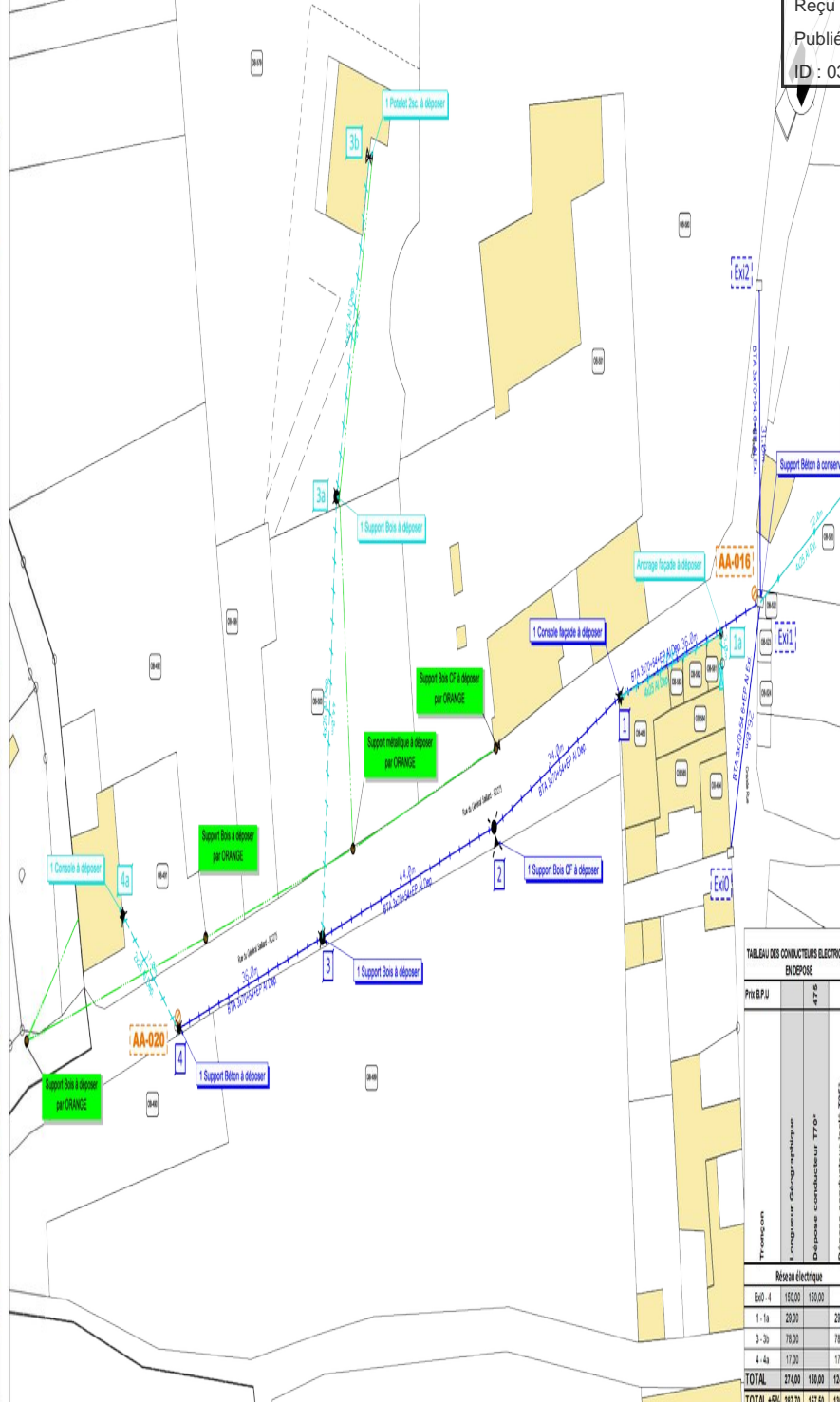
**MOLAMBOZ**

Plan de Dépose  
Efficacement rural et EP village

PLAN DE SITUATION



PLAN DE DEPOSE



Envoyé en préfecture le 07/05/2024  
Reçu en préfecture le 07/05/2024  
Publié le 07-05-2024  
ID : 039-22390010-20240507-ARR\_2024\_0524-AR

**LEGENDE**  
RESEAU ELECTRIQUE AERIEN

HTA à poser	BT à poser	Branchement à poser
HTA à déposer	BT à déposer	Branchement à déposer
HTA existante	BT existante	Branchement existant
	BT renforcement	

SUPPORTS EN POSE		SUPPORTS EXISTANTS		SUPPORTS A DEPOSER	
Béton	Bois Composite	Béton	Bois Composite	Béton	Bois Composite
Bois	Bois Hautabois	Bois	Bois Hautabois	Bois	Bois Hautabois
Béton Jumelle	Console	Béton Jumelle	Console	Béton Jumelle	Console
Bois Jumelle	Arçage	Bois Jumelle	Arçage	Bois Jumelle	Arçage

ÉLEMENT À POSER		ÉLEMENT EXISTANT		ÉLEMENT À DEPOSER	
N°	App. / Grand. / Equipement	N°	App. / Grand. / Equipement	N°	App. / Grand. / Equipement
Matériel		Matériel		Matériel	

**RESEAU ECLAIRAGE PUBLIC**

☐ Lampe EP à poser	☐ Candélabre à poser	☐ Projecteur à poser	☐ Bolle EP à poser
☒ Lampe EP à déposer	☒ Candélabre à déposer	☒ Projecteur à déposer	☒ Bolle EP existante
☐ Lampe EP existante	☐ Candélabre existant	☐ Projecteur triple sur toit à poser	☐ Bolle de dérivation
		☐ Projecteur triple sur toit à déposer	☐ Commande EP
			☐ Ramonette sans-câble EP

**TABEAU DES CONDUCTEURS ELECTRIQUES EN DEPOSE**

Pris B.P.U	47%
Troncçon	
Longueur Géométrique	
Dépose conducteur TPO	
Dépose conducteur isolé T25	
<b>Réseau Electrique</b>	
Ex0 - 4	150,00
1 - 1a	20,00
3 - 3a	70,00
4 - 4a	17,00
<b>TOTAL</b>	<b>257,00</b>
<b>TOTAL +5%</b>	<b>269,75</b>

N° Article	Désignation	Nbr
471	Dépose Support Bois	4
472	Dépose Support Béton	1
473	Dépose Console Réseau	1
	Dépose Potelet Branchement	1
	Dépose Console Branchement	1
	Dépose Ancre Façade branchement	1
790	Dépose / Repose Lanterne EP	1
	Réfection toiture	1

**Coordination avec ORANGE à prévoir**

Programme 2024

Affaire SIDEC N° : 24 40015    Affaire ENEDIS N° : DC231049422

F				
E				
D				
C				
B	Article 2	10/04/2024		E.B
A	Plan pour Approb.	08/02/24		E.B
INDICE	MODIFICATION	DATE	dessiné par:	Verifié par:
n° AFF.	Echelle : 1/500			FOLIO n° 2/4



17 chemin de Rougemont  
39100 FOUCHE-ERANS



**SYNDICAT MIXTE  
D'ÉNERGIES, D'ÉQUIPEMENTS  
ET DE E-COMMUNICATION DU JURA**

SYNDICAT D'ÉLECTRICITÉ ET D'ÉQUIPEMENT COLLECTIF  
DU JURA

1 rue Maurice Chevalou - 39000 LONS LE SAUNIER  
Tél: 03 84 47 04 12 - Fax: 03 84 24 01 54

COMMUNE :

**MOLAMBOZ**

Plan Parcellaire  
Emplacement rural et EP Village

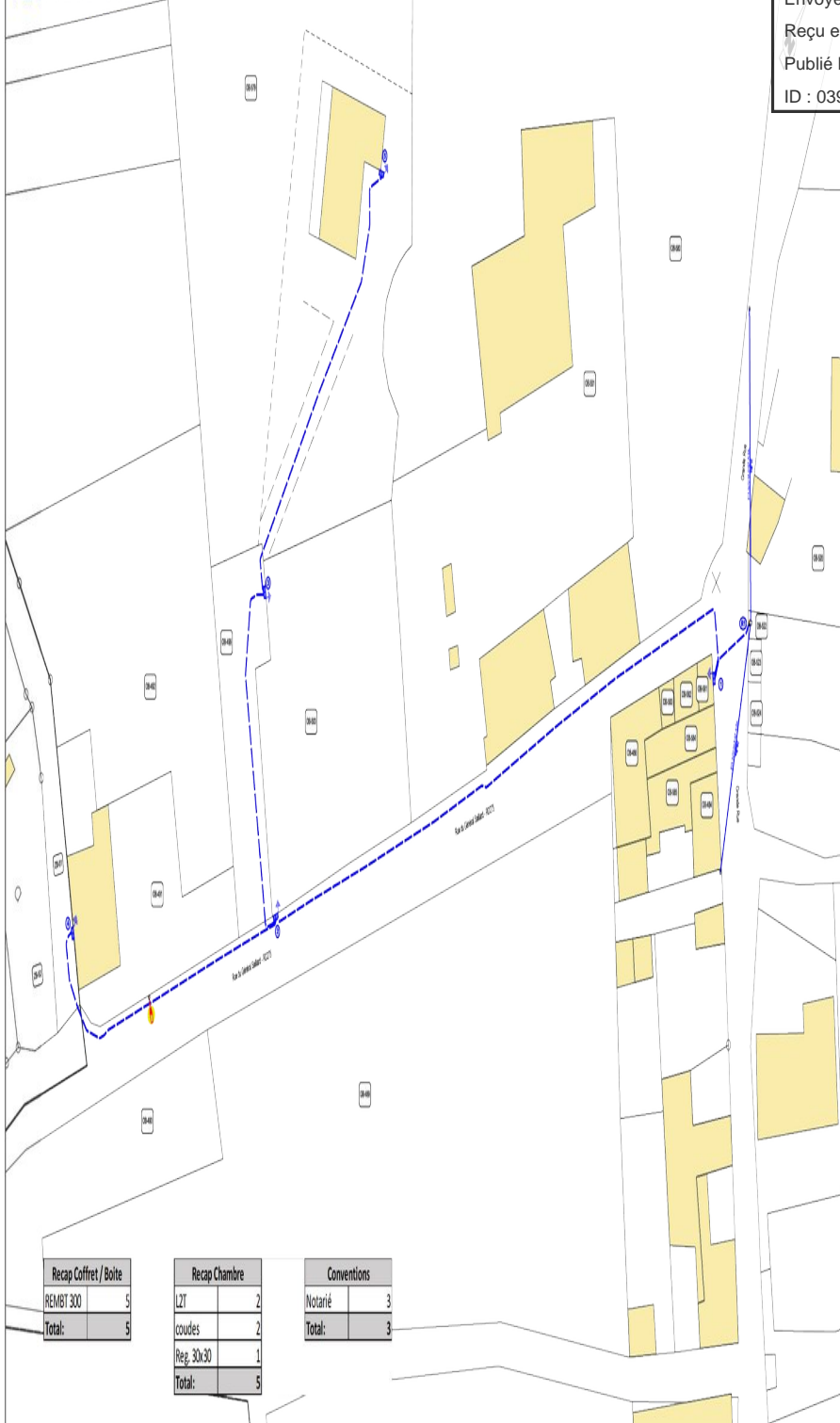
**Coordination avec ORANGE à prévoir**

Programme 2024  
Affaire SIDEC N° : 24 40015    Affaire ENEDIS N° : DG231049422

F					
E					
D					
C					
B	Article 2	10/04/24		E.B	
A	Plan pour Approb.	08/02/24		E.B	
INDICE	MODIFICATION	DATE	dessiné par:	Verifié par:	Approuvé par:
n° AFF.	Echelle : 1:500				FOLIO n° 1/4



**PLAN DE DEPOSE**



Recap Coffret / Boite	
REMBT 300	5
<b>Total:</b>	<b>5</b>

Recap Chambre	
L2T	2
coudes	2
Reg. 30x30	1
<b>Total:</b>	<b>5</b>

Conventions	
Notarié	3
<b>Total:</b>	<b>3</b>

Envoyé en préfecture le 07/05/2024  
 Reçu en préfecture le 07/05/2024  
 Publié le 07-05-2024  
 ID : 039-223900010-20240507-ARR\_2024\_0524-AR

Tronçon		Réseau principal												
Longueur		Réseau principal												
RE-1	11	11	11	11	2	2	15							11
1-2	107	48		65	7	65	28	100	4	104				107
2-3	38	37	2	37			38	4	43					38
3-5	54	54		54			54	4	58					54
2-4	61	61	23				61	4	65					61
<b>Sous-Total</b>	<b>285</b>	<b>200</b>	<b>2</b>	<b>104</b>	<b>76</b>	<b>7</b>	<b>76</b>	<b>28</b>	<b>28</b>	<b>118</b>	<b>101</b>	<b>104</b>		<b>154</b>
Tronçon		Équipement Linéaire												
1-1a	1						1	2	2				5	1
5-5a	4						4	4	2	2			8	4
5a-5b	5												5	
4-4a	1						1	2	2				5	1
4a-4b	13												13	
<b>Sous-Total</b>	<b>24</b>						<b>4</b>	<b>6</b>	<b>6</b>				<b>30</b>	<b>13</b>
Tronçon		Équipement Public												
EP-EP1	74						74	2					76	74
EP-AN20	65						65	2					67	65
<b>Sous-Total</b>	<b>139</b>						<b>139</b>	<b>4</b>					<b>143</b>	<b>139</b>
<b>TOTAL</b>	<b>488</b>	<b>200</b>	<b>2</b>	<b>104</b>	<b>76</b>	<b>7</b>	<b>76</b>	<b>28</b>	<b>4</b>	<b>120</b>	<b>101</b>	<b>104</b>	<b>10</b>	<b>163</b>

Tronçon		Prix B.P.U	
Réseau principal		842	843
CHO-CH1	1		1
CH1-CH2	98	3	294
<b>Sous-Total</b>	<b>99</b>	<b>294</b>	<b>1</b>
Tronçon		Adductions	
CH2-FT0	77	1	77
FT0-FT1	52	1	52
CH2-FT2	15	1	15
<b>Sous-Total</b>	<b>144</b>	<b>144</b>	
<b>TOTAL:</b>	<b>243</b>	<b>0</b>	<b>438</b>





**SYNDICAT MIXTE  
D'ÉNERGIES, D'ÉQUIPEMENTS  
ET DE E-COMMUNICATION DU JURA**

SYNDICAT D'ÉLECTRICITÉ ET D'ÉQUIPEMENT COLLECTIF

DU JURA

1 rue Maurice Chevalou - 39000 LONS LE SAUNIER  
Tel: 03 84 47 04 12 - Fax: 03 84 24 81 54

COMMUNE :

**MOLAMBOZ**

Plan de Pose  
Efficacement rural et EP village

**Coordination avec ORANGE à prévoir**

Programme 2024

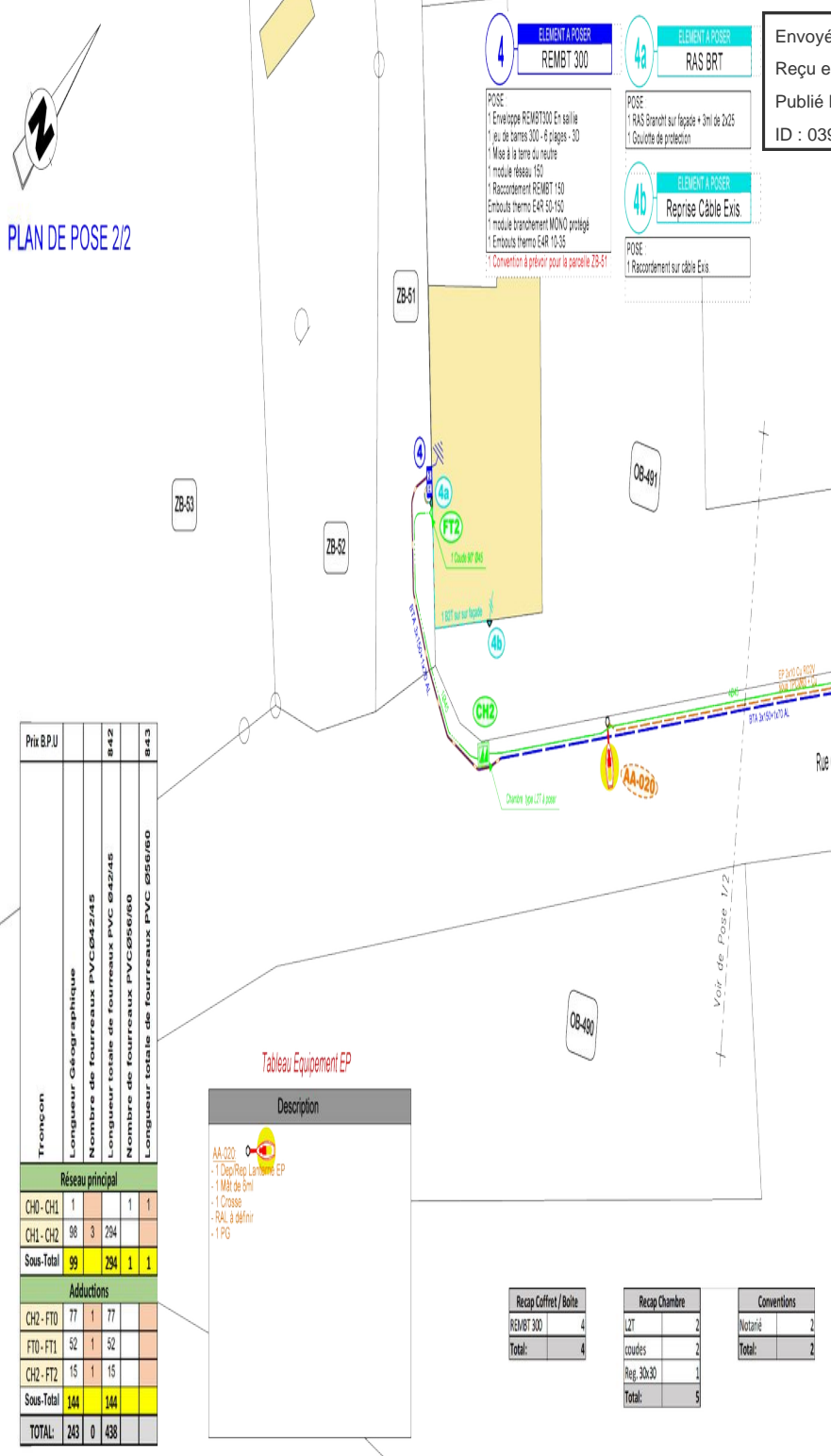
Affaire SIDEC N° : 24 40015

Affaire ENEDIS N° : DC231049422

F					
E					
D					
C					
B	Article 2	10/04/24		E.B	
A	Plan pour Approb.	08/02/24		E.B	
INDICE	MODIFICATION	DATE	dessiné par:	Vérifié par:	Approuvé par:
n° AFF.	Echelle : 1:200				FOLIO n° 4/4



PLAN DE POSE 2/2



Tronçon	Prix BPU	Description	Quantité	Prix Unitaire	Total
<b>Réseau principal</b>					
CH0 - CH1	1		1	1	1
CH1 - CH2	98		3	294	294
<b>Sous-Total</b>	<b>99</b>		<b>294</b>	<b>1</b>	<b>1</b>
<b>Adductions</b>					
CH2 - FT0	77		1	77	77
FT0 - FT1	52		1	52	52
CH2 - FT2	15		1	15	15
<b>Sous-Total</b>	<b>144</b>		<b>3</b>	<b>144</b>	<b>144</b>
<b>TOTAL:</b>	<b>243</b>		<b>0</b>	<b>438</b>	<b>438</b>

Tableau Equipement EP

Description	Quantité	Prix Unitaire	Total
AA-020 - 1 Dip/Rég Lampe EP - 1 Mât de 6m - 1 Croise - RAL à définir - 1 PG	1	110	110

Recap Coffret / Boite	REMBT 300	4
Recap Chambre	L27	2
Conventions	Notarié	2
<b>Total:</b>		<b>8</b>

Envoyé en préfecture le 07/05/2024  
Reçu en préfecture le 07/05/2024  
Publié le 07-05-2024  
ID : 039-223900010-20240507-ARR\_2024\_0524-AR

**LEGENDE**  
RESEAU ELECTRIQUE SOUTERRAIN

HTA à poser	HTA à déposer	HTA existante	Fourneau HTA à poser	Fourneau HTA en travaux
BT à poser	BT à déposer	BT existante	Fourneau BT à poser	Fourneau BT en travaux
Branchement à poser	Branchement à déposer	Branchement existant	Fourneau BT à poser	Fourneau BT en travaux

Grille trousee coupure	Sock Simple	Tarif Jaune	Boite HTA à poser
Grille d'étalement	Coffret BT existant	Coffret Branchement à poser	Boite HTA existante
Grille REMBT sans sock simple	Coffret BT à déposer	Coffret Branchement à déposer	Boite BT à poser
Grille REMBT sans sock double	Coffret BT existant	Coffret Branchement à déposer	Boite BT existante
Coffret de sectionnement	Remontées aéro-soudature HTA	Remontées aéro-soudature BT	Boite BT à poser
Grille Coupure 00A	Remontées aéro-soudature HTA	Remontées aéro-soudature BT	Boite BT existante

<b>ELEMENT A POSER</b>	<b>ELEMENT EXISTANT</b>	<b>ELEMENT A DEPOSER</b>
Equipement	Equipement	Equipement
Matériel	Matériel	Matériel

**RESEAU ECLAIRAGE PUBLIC**

Câble existant à poser	Câble existant à déposer	Câble existant existant	Fourneau EP à poser	Fourneau EP existante
Lampe EP à poser	Lampe EP à déposer	Lampe EP existante	Projecteur à poser	Projecteur existant sur mât à poser
Condensateur à poser	Condensateur à déposer	Condensateur existant	Projecteur double sur mât à poser	Projecteur triple sur mât à poser
Fourneau EP à poser	Fourneau EP existante	Fourneau EP en travaux	Commande EP	Remontées aéro-soud. EP

Tronçon	Prix BPU	Description	Quantité	Prix Unitaire	Total
<b>RESEAU ECLAIRAGE PUBLIC</b>					
RE-1	11		11	11	11
1-2	109		48	65	7 055 28
2-3	38		37	2 37	38
2-4	61		61	23	61
<b>Sous-Total</b>	<b>219</b>		<b>167</b>	<b>7 176 28</b>	<b>231</b>
<b>Branchement Eclairage</b>					
1-1a	1		1	1	1
3-3a	63		53	53	57
3a-3b	5		5	5	5
4-4a	1		1	1	1
4a-4b	13		13	13	13
<b>Sous-Total</b>	<b>73</b>		<b>53</b>	<b>53</b>	<b>57</b>
<b>Eclairage Public</b>					
EP1-EP1	74		74	2	76
EP1-JAUN	65		65	2	67
<b>Sous-Total</b>	<b>139</b>		<b>139</b>	<b>4</b>	<b>143</b>
<b>TOTAL</b>	<b>463</b>		<b>463</b>	<b>146</b>	<b>513</b>