

**ARRÊTÉ N° ARR\_2023\_1225\_PV4\_RD65\_SALINS-LES-BAINS\_ET\_D78\_**  
**ARESCHEs**

Portant permission de voirie sur une Route Départementale  
(fibre très haut débit - phase 2)

Service : PPR - ROUTES - SDEE - ARD CHAMPAGNOLE

**LE PRÉSIDENT DU CONSEIL DÉPARTEMENTAL**

- VU** La demande en date du 19 septembre 2023 par laquelle Monsieur BENARD Kevin, représentant la Société SOGETREL domiciliée zone artisanale – chemin de la croix du chemineau 10390 VERRIERES, représentant la **Société ALTITUDE FIBRE 39** domiciliée 13, rue Louis Rousseau – Résidence Odyssee - 39000 LONS LE SAUNIER, sollicite l'autorisation d'exécuter des travaux de pose d'une chambre K2C dans l'emprise de la Route Départementale n° 65, commune de SALINS LES BAINS, 39110 et d'une chambre K2C dans l'emprise de la route départementale n° 78, commune d'ARESCHEs, 39110 ;
- VU** Le code général des collectivités territoriales et notamment les articles L3221-4 et L3221-5 ;
- VU** Le code de la voirie routière et notamment les articles L113-2 à L113-7 ;
- VU** Le code des postes et télécommunications et notamment les articles L45-9, L47 et R20-45 à R20-54 ;
- VU** Le code général des propriétés des personnes publiques et notamment les articles L2121-1 à L2122-5 ;
- VU** Le règlement de voirie départementale approuvé le 28 mai 2010 ;
- VU** Le contrat de délégation de service public passé par le Département du Jura avec la société **ALTITUDE FIBRE 39** le 4 février 2021 pour le financement, la conception, la construction et l'exploitation d'un réseau de communications électroniques à très haut débit ;
- VU** l'arrêté en vigueur de délégation permanente de signature consentie à M. le Chef de l'Agence Routière Départementale de CHAMPAGNOLE ;
- VU** l'état des lieux ;

## ARRÊTE

### ARTICLE 1 AUTORISATION

La société ALTITUDE FIBRE 39 est autorisée à installer et à maintenir des infrastructures de télécommunications sur le domaine public routier, RD65 - commune de Salins les Bains et RD78, commune d'Aresches, à charge pour elle de se conformer aux dispositions du présent arrêté.

Ces infrastructures comprennent 2 chambres K2C.

Le présent titre ne confère pas à son bénéficiaire le droit réel prévu aux articles L1311-5 à L1311-8 du code général des collectivités territoriales.

En cas d'installation susceptible de partage, le bénéficiaire a l'obligation d'avertir le service gestionnaire (Agence Routière Départementale de CHAMPAGNOLE) de l'implantation d'un nouveau câble par un tiers occupant.

### ARTICLE 2 PRESCRIPTIONS TECHNIQUES

Les dispositions de l'article 39 du règlement de voirie susvisé sont applicables sous réserves des prescriptions particulières fixées par le présent arrêté.

#### **Implantation et ouverture du chantier**

Le bénéficiaire préviendra le service gestionnaire de la voirie de la date du commencement des travaux. Les ouvrages à réaliser seront implantés en sa présence.

Une chambre K2C sera implantée sous accotement au PR 2+0473 sur la RD65.

Une chambre K2C sera implantée sous accotement au PR 4+0875 sur la RD78.

#### **Mode opératoire**

- TRANCHÉES SOUS ACCOTEMENT

Les accotements non stabilisés pourront être remblayés avec les matériaux extraits avec l'accord du service gestionnaire. Ils seront remis en état avec de la terre végétale et ensemencés avec un mélange de graminées adapté.

Tranchée ouverte sous accotement ou dépendances, à une distance < à 1,20m du bord de chaussée :

- . Ouverture de la fouille.
- . Extraction, puis évacuation des matériaux en décharge.
- . Pose du réseau, installation d'un grillage avertisseur à 10cm au-dessus de la génératrice supérieure.
- . Remblaiement en G.N.T 0/31,5 sur une épaisseur de 75 cm.
- . Compactage par couches de 30 cm.
- . Réglage et finition soignée de l'accotement ou dépendances, à l'identique, après travaux, apport de terre végétale pour engazonnement aux graminées des zones terrassées : Ray Grass 45 % / Graminées Espèces locales 55 %, l'ensemble sera dosé à 20grammes au m<sup>2</sup>.

- CONTRÔLES DE COMPACITÉ

Les objectifs de densification et la fréquence des contrôles sont fixés par l'annexe 7 du règlement de voirie susvisé.

#### **Dépôt de matériaux et de matériel**

Les matériaux et matériels nécessaires aux travaux autorisés pourront être mis en dépôt sur l'accotement des RD 65 et 78 avec l'accord du service gestionnaire.

### **Remise en état**

A la fin du chantier, les lieux seront remis en état et tous les déchets (y compris les déblais excédentaires) produits par les travaux seront évacués vers une filière de traitement appropriée.

### **ARTICLE 3 SÉCURITÉ ET SIGNALISATION DU CHANTIER**

L'entreprise chargée des travaux devra signaler le chantier conformément à la réglementation et aux recommandations en vigueur, et notamment le guide « Manuel de chef de chantier – signalisation temporaire ».

Si l'exécution des travaux nécessite un arrêté réglementant la circulation, il devra l'obtenir avant leur début auprès de l'autorité de police compétente.

### **ARTICLE 4 PRÉVENTION DES RISQUES LIÉS À L'AMIANTE ET AUX HAP**

En cas de démolition partielle ou totale de la chaussée, le bénéficiaire est tenu d'**effectuer au préalable** et à ses frais un diagnostic sur la présence éventuelle d'amiante ou de HAP. Si celle-ci est avérée, les mesures préventives et le traitement des matériaux produits par le chantier seront pris en charge par le bénéficiaire.

### **ARTICLE 5 DURÉE DES TRAVAUX ET RÉCOLEMENT**

La durée des travaux autorisés par le présent arrêté ne devra pas excéder 2 mois. Le bénéficiaire devra prévenir au moins huit jours à l'avance le service gestionnaire de la date prévue pour la fin des travaux afin qu'il puisse contrôler leur conformité au projet autorisé.

Les réseaux implantés devront faire l'objet d'une remise de plans de récolement faisant apparaître les canalisations et les ouvrages principaux réalisés sur la voie publique, dans le délai de trois mois à compter de la réception des travaux.

### **ARTICLE 6 RESPONSABILITÉ DU BÉNÉFICIAIRE – GARANTIE**

La présente autorisation est délivrée à titre personnel et elle ne peut être cédée sans l'accord du Département. Son bénéficiaire est responsable vis-à-vis de ce dernier et vis-à-vis des tiers des dommages de toute nature qui pourraient résulter des travaux ou de l'exploitation de ses ouvrages.

Pendant la durée de l'autorisation d'occupation du domaine, son bénéficiaire devra assurer l'entretien des ouvrages dont il est propriétaire à charge pour lui de solliciter l'autorisation de réaliser les travaux correspondants. En ce qui concerne le remblaiement des tranchées et la réfection de la chaussée et des dépendances domaniales, le délai de garantie est fixé à un an à compter du récolement des travaux.

Dans le cas où les prescriptions de l'autorisation ne seraient pas respectées, le service gestionnaire adressera une mise en demeure au bénéficiaire pour y remédier dans un délai déterminé. Si celle-ci est restée sans effet au terme du délai, le service gestionnaire pourra exécuter d'office et aux frais du bénéficiaire, les travaux nécessaires.

Les droits des tiers sont et demeurent expressément réservés.

### **ARTICLE 7 REDEVANCE**

Le bénéficiaire de la présente autorisation est soumis à une redevance annuelle en ce qui concerne l'occupation du domaine public. Son montant est calculé selon le barème en vigueur.

Elles devront figurer dans la déclaration annuelle d'occupation du domaine public routier faisant état du patrimoine de l'occupant au 31 décembre et qui sera transmise au Département du Jura au plus tard le 1<sup>er</sup> juin.

## ARTICLE 8 VALIDITÉ DE L'AUTORISATION

La présente autorisation est délivrée à titre précaire et révocable, et elle ne confère aucun droit réel à son bénéficiaire. Elle peut être retirée à tout moment, sans indemnités, pour des motifs liés à l'intérêt du domaine public.

Elle est consentie pour une durée de **quinze ans** à compter de sa notification, en ce qui concerne l'occupation du domaine public. En tout état de cause, elle prendra fin à la date de fin du contrat de délégation du service public.

En cas de révocation de l'autorisation ou en cas de non renouvellement au terme de sa validité, le bénéficiaire sera tenu si les circonstances l'exigent, de remettre les lieux dans leur état primitif dans le délai d'un mois à compter de la révocation ou du terme de l'autorisation. Passé ce délai, en cas d'inexécution, procès-verbal sera dressé à son encontre, et la remise en état des lieux sera exécutée d'office aux frais du bénéficiaire de la présente autorisation..

Le Département peut décider de ne pas imposer de remise en état des lieux. Dans cette hypothèse, il se substituera de plein droit au bénéficiaire, y compris pour percevoir les éventuelles rémunérations versées par d'autres opérateurs au bénéficiaire par voie conventionnelle.

Le Département se réserve également le droit de faire déplacer les ouvrages implantés sur le domaine public aux frais de leur bénéficiaire, dès lors que ce déplacement est justifié par des travaux d'aménagement du domaine.

## ARTICLE 9 RECOURS

Le bénéficiaire est informé qu'il dispose d'un droit d'accès et de rectification des informations le concernant qu'il peut exercer auprès de l'Agence Routière Départementale de Champagnole, à l'adresse suivante : 22 rue Gédéon David – BP 28 – 39300 CHAMPAGNOLE cedex

Le présent arrêté peut faire l'objet d'un recours contentieux devant le tribunal administratif de Besançon, dans un délai de deux mois à compter de sa notification.

Diffusion :


Le bénéficiaire pour attribution

Son représentant pour information

Les communes de Salins les Bains et Aresches pour information

L'ARD de Champagnole pour classement

**Signature de l'arrêté**



# Réseau Secondaire

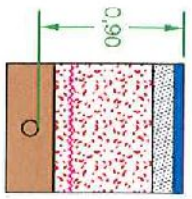
## chaussée souple

### Profondeur des canalisations et réseaux :

Les canalisations ou réseaux divers seront posées, sauf dérogation, de façon à ce que la distance entre la génératrice supérieure et la surface du sol ne soit pas inférieur à :

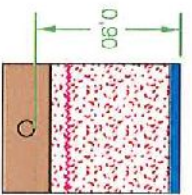
- 0.90 m sous chaussée ou sous accotement
- 0.60 m sous espace vert ou sous trottoir en agglomération

#### sous chaussée



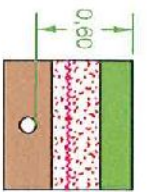
6 cm BBSG  
13 cm GB 3 (2)  
**61 cm GNT 0/31.5**  
enrobage (1)

#### sous accotement stabilisé



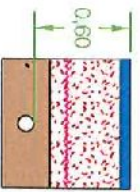
ép. à déterminer suivant type de revêtement  
**75 cm GNT 0/31.5**  
enrobage (1)

#### sous espace vert



20 cm terre végétale  
**30 cm GNT 0/31.5**  
enrobage (1)

#### sous trottoir



ép. à déterminer suivant type de revêtement  
**45 cm GNT 0/31.5**  
enrobage (1)

- (1) l'enrobage doit dépasser de 10 cm la génératrice supérieure de la canalisation
- (2) sur les sections non renforcées, le pétitionnaire pourra utiliser de la GNT 0/31.5 après accord du gestionnaire de la voie.

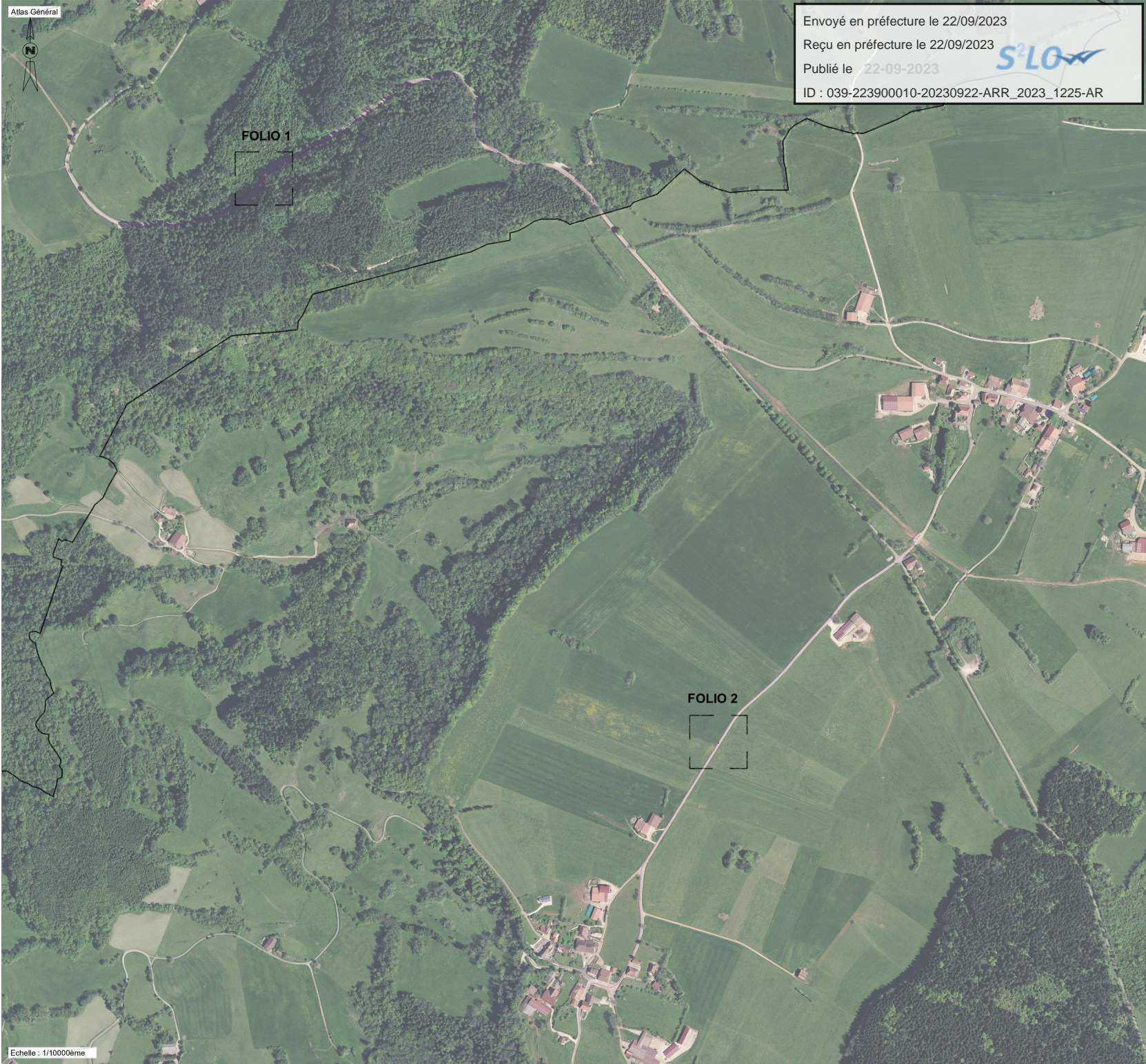
..... dispositif avertisseur

RESEAU TRES HAUT DEBIT DU JURA

PGC Distribution

SRO 39\_151\_016

Commune de Salins les Bains

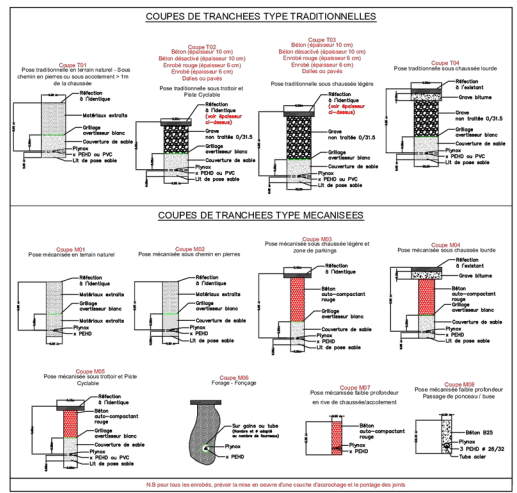


Indices	Date	Objet de l'indice	Document			
			Redacteur	Collab	Vérificateur	Approbateur
A	26/06/2023	Création du document	T.PER	BE	A.SEV	A.SEV
B	04/07/2023	Ajout de folio	T.PER	BE	A.SEV	A.SEV

LEGENDE	
SYMBOLES	RESEAUX
<p><b>PROJETE:</b></p> <ul style="list-style-type: none"> <li>Chambre Prisme</li> <li>Chambre Autres travaux mutualisé</li> <li>Armoire SRO</li> <li>Poteau à planter Prisme</li> <li>Façade Prisme</li> </ul> <p><b>EXISTANT:</b></p> <ul style="list-style-type: none"> <li>Chambre Orange</li> <li>Poteau Orange</li> <li>Poteau Enedis</li> <li>Chambre Autres</li> <li>Bornage</li> </ul>	<p><b>PROJETE:</b></p> <ul style="list-style-type: none"> <li>Réseau souterrain PVC Prisme à créer</li> <li>Réseau souterrain PEHD Prisme à créer</li> <li>Réseau aérien Prisme à créer</li> <li>Réseau souterrain mutualisé</li> </ul> <p><b>EXISTANT:</b></p> <ul style="list-style-type: none"> <li>Réseau Orange existant</li> <li>Energie basse tension</li> <li>Energie haute tension</li> <li>Eclairage public</li> <li>Réseau Autres existant</li> <li>Eau Usée</li> <li>Gaz</li> <li>Adduction eau potable</li> <li>Eau pluviale</li> <li>Limites parcelles cadastrales</li> </ul>

L'implantation des réseaux de concessionnaires n'est reportée sur les plans qu'à titre purement indicatif, ces informations sont donc transmises sous toutes réserves. Toute indication qui s'avèrerait erronée ne saurait en aucun cas engager la responsabilité du bureau d'études.

Lambert 83\_EPSG: 2154      Numéro DT : XXXXXXXXXX



Référence du document								
Départ.	NRO	SRO	Phase	Thème	Type	Emetteur	Numéro	Indice
39	151	016	EXE	GC	PGC	S01	002	C1

Echelle : 1/1000ème

RESEAU TRES HAUT DEBIT GRAND EST

PGC Distribution

SRO 39\_151\_016

Commune de Salins les Bains



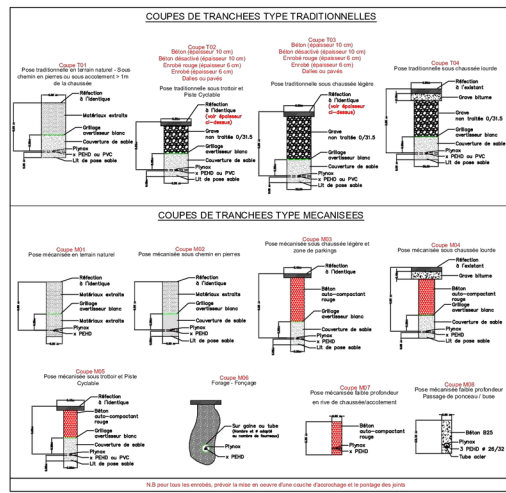
Indices	Date	Objet de l'indice	Document			
			Redacteur	Calculé	Vérificateur	Approbateur
A	26/06/2023	Création du document	T.P	BE	A.SEV	A.SEV
B	17/02/2022	Ajout de GC	M.SCH	BE	A.SEV	A.SEV

SYMBOLES		RESEAUX	
<b>PROJETE:</b>		<b>PROJETE:</b>	
	Chambre Losange		Réseau souterrain PVC Losange à créer
	Chambre Autres travaux mutualisés		Réseau souterrain PEHD Losange à créer
	Armoire SRO		Réseau aérien Losange à créer
	Poteau à planter Losange		Réseau souterrain mutualisé
	Façade Losange		
<b>EXISTANT:</b>		<b>EXISTANT:</b>	
	Chambre Orange		Réseau Orange existant
	Poteau Orange		Energie basse tension
	Poteau Enedis		Energie haute tension
	Chambre Autres		Eclairage public
	Borneage		Réseau Autres existant
			Eau Usée
			Gaz
			Adduction eau potable
			Eau pluviale
			Limites parcelles cadastrales

L'implantation des réseaux de concessionnaires n'est reportée sur les plans qu'à titre purement indicatif, ces informations sont donc transmises sous toutes réserves. Toute indication qui s'avèrerait erronée ne saurait en aucun cas engager la responsabilité du bureau d'études.

Lambert 93\_EPSG: 2154      Numéro DT : XXXXXXXXX

Folio N°15



Référence du document								
Départ.	NRO	SRO	Phase	Thème	Type	Emetteur	Numéro	Indice
39	151	016	EXE	GC	PGC	S01	002	C1


Echelle : 1/200ème

RESEAU TRES HAUT DEBIT GRAND EST

PGC Distribution

SRO 39\_151\_016

Commune de Salins les Bains



Indices	Date	Objet de l'indice	Document			
			Redacteur	Calcule	Vérificateur	Approbateur
A	26/06/2023	Création du document	T.P	BE	A.SEV	A.SEV
B	17/02/2022	Ajout de GC	M.SCH	BE	A.SEV	A.SEV

SYMBOLES		RESEAUX	
<b>PROJETE:</b>		<b>PROJETE:</b>	
	Chambre Losange		Réseau souterrain PVC Losange à créer
	Chambre Autres travaux mutualisé		Réseau souterrain PEHD Losange à créer
	Armoire SRO		Réseau aérien Losange à créer
	Poteau à planter Losange		Réseau souterrain mutualisé
	Façade Losange		
<b>EXISTANT:</b>		<b>EXISTANT:</b>	
	Chambre Orange		Réseau Orange existant
	Poteau Orange		Energie basse tension
	Poteau Enedis		Energie haute tension
	Chambre Autres		Eclairage public
	Borneage		Réseau Autres existant
			Eau Usée
			Gaz
			Adduction eau potable
			Eau pluviale
			Limites parcelles cadastrales

L'implantation des réseaux de concessionnaires n'est reportée sur les plans qu'à titre purement indicatif, ces informations sont donc transmises sous toutes réserves. Toute indication qui s'avèrerait erronée ne saurait en aucun cas engager la responsabilité du bureau d'études.

Lambert 83\_EPSG: 2154      Numéro DT : XXXXXXXXX

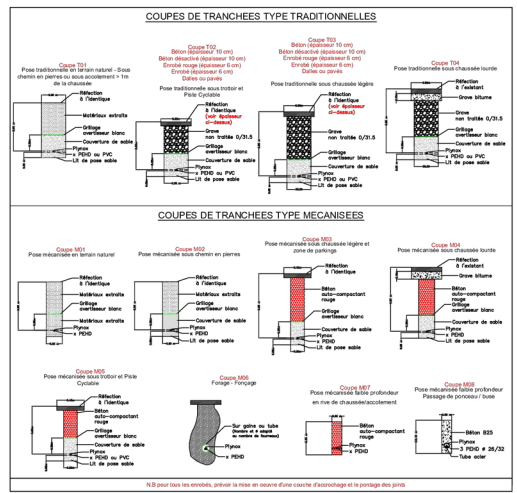
Folio N°15

CHA-XXXXX-XXXX  
PRISME  
K2C sans fond

645ml entre les deux chambres

D78

645ml entre les deux chambres



Référence du document								
Départ.	NRO	SRO	Phase	Thème	Type	Emetteur	Numéro	Indice
39	151	016	EXE	GC	PGC	S01	002	C1

Echelle : 1/200ème



# Demande de permission ou d'autorisation de voirie de stationnement, ou d'autorisation d'entreprendre des travaux

Code de la voirie routière L113-2 ; L115-1 à L116-8 ; L123-8 ; L131-1 à L131-7 ; L141-10 et L141-11  
Code général des collectivités territoriales L2213-6 ; L2215-4 et L2215-5

Gestionnaires des réseaux routiers

Envoyé en préfecture le 22/09/2023

Reçu en préfecture le 22/09/2023

Publié le 23/09/2023

ID : 039-223900010-20230922-ARR\_2023\_1225-AR



N° 14023\*01

## Le demandeur

Particulier  service public  maître d'oeuvre ou conducteur d'opération  entreprise

Nom : **SOGETREL** Prénom :  
Dénomination : Représenté par : **Kevin BENARD**  
Adresse Numéro : Extension : Nom de la voie :  
**Zone Artisanale - Chemin de la Croix du Chemineau**  
Code postal **10390** Localité : **VERRIERES** Pays :  
Téléphone **03 25 81 06 06** Indiquez l'indicatif pour le pays étranger :  
Courriel : **ingrid.ferry** @ **sogetrel.fr**

## Si le bénéficiaire est différent du demandeur

Nom : **ALTITUDE FIBRE 39** Prénom :  
Adresse Numéro : **13** Extension : Nom de la voie : **rue Louis Rousseau - Résidence Odyssee**  
Code postal **39000** Localité : **LONS LE SAUNIER** Pays : **France**  
Téléphone Indiquez l'indicatif pour le pays étranger :  
Courriel : @

## Localisation du site concerné par la demande

Voie concernée : Autoroute n° Route nationale n° Route départementale n° **D 65** Voie communale n°  
et **D78**  
Hors agglomération  En agglomération   
Point de Repère (PR) routier d'origine d'application : + Point de Repère (PR) routier de fin d'application : +  
Adresse Numéro : Extension : Nom de la voie : **Départementale D65 et D78**  
Code postal **39110** Localité : **SALINS LES BAINS**  
Document d'urbanisme antérieur (déclaration de travaux ou permis de construire) :  
Référence cadastrale : Section(s) : Parcelle(s) : Lieu-dit :

## Nature et date des travaux

Pose de compteur / branchement aux réseaux  <sup>(1)</sup>

	Pose de clôtures	Pose de portail (portillon)	Plantations
À l'alignement	oui <input type="checkbox"/> non <input type="checkbox"/>	oui <input type="checkbox"/> non <input type="checkbox"/>	oui <input type="checkbox"/> non <input type="checkbox"/>
En retrait de l'alignement	_____ mètres	_____ mètres	_____ mètres

Dépôt ou Stationnement  <sup>(2)</sup> Saillie ou Surplomb  <sup>(2)</sup> Aménagement d'accès  <sup>(2)</sup> Ouvrages divers  <sup>(1)</sup>

Station service  Renouvellement  Création

Autres  **2 CHAMBRES SANS FOND**

Date prévue de début d'application **02/10/2023** Durée d'application (en jours calendaires) : **60**

**Nota :** Pour connaître la délimitation du domaine public routier au droit d'une propriété riveraine, il faut déposer, auprès du gestionnaire de la route concernée et selon les modalités qu'il aura fixées, en complément, une demande d'alignement individuel.

<sup>(1)</sup> Compléter le cadre ouvrages divers <sup>(2)</sup> compléter le cadre correspondant

**Dépôt ou stationnement** <sup>(2)</sup>

Demande initiale  Prolongation  référence du permis de stationnement : .....

Nature du dépôt ou stationnement { Matériaux  Benne  Grue  Etalage   
 Echafaudage  Mobilier urbain  Terrasses de café  Vente le long de la voie ou sur aire de service   
 Autres (à préciser)  : .....

**Saillie ou surplomb** <sup>(2)</sup>

Largeur : de la voie  mètres de la saillie  mètres  
 des trottoirs  mètres Hauteur sous saillie  mètres

**Aménagement d'accès** <sup>(2)</sup>

Avec franchissement de fossé  : Diamètre du tuyau  millimètre Longueur  mètres  
 Distance par rapport à l'axe de la chaussée  mètres Nature du tuyau : .....

Sans franchissement de fossé  Largeur de l'aménagement  mètres

**Ouvrages divers** <sup>(1)</sup>

Travaux sur ouvrages existants  Installation nouvelle

Réseaux aériens ou souterrains ou branchement :

Eau potable  Eaux pluviales  GDF  Opérateurs réseaux   
 Eaux usées  EDF  Autres (à préciser)  : .....

Sous voirie		Sous accotement ou trottoirs	
Tranchée longitudinale	<input type="text"/> mètres		<input type="text"/> mètres
Tranchée transversale	<input type="text"/> mètres		<input type="text"/> mètres
Fonçage	<input type="text"/> mètres		<input type="text"/> mètres

Aménagement de surface ou équipements :

Stationnement  Arrêt bus  Passage supérieur ou inférieur  Équipements de la route   
 Autres (à préciser)  : 2 CHAMBRES SANS FOND

**Pièces jointes à la demande**

Afin de permettre et de faciliter la compréhension et l'instruction du dossier, la demande d'autorisation est accompagnée des pièces suivantes détaillées par nature de travaux.

**1 - Pour toute demande**

Plan de situation 1/10 000 ou 1/20 000<sup>ème</sup>  Plan de localisation précis 1/1 000 ou 1/ 2 000<sup>ème</sup>  <sup>(3)</sup> Photos

**2 - Pièces complémentaires par nature de demande****2a - Clôtures/portails/Plantations/Dépôt ou stationnement/surplomb**

Coupes longitudinales et transversales indiquant l'emprise occupée du domaine public 1/50<sup>ème</sup>

**2b - Aménagement d'accès/ouvrages divers portant atteinte au patrimoine**

Plan des ouvrages projetés 1/200 ou 1/500<sup>ème</sup>  Cahiers des coupes techniques de tranchées 1/50<sup>ème</sup>

Plan de détails de franchissement des points singuliers 1/50<sup>ème</sup>

2c - Station service : Plan d'implantation des pistes avec signalisation de police 1/200 ou 1/500<sup>ème</sup>

J'atteste de l'exactitude des informations fournies

Fait à : ... Le : 1 9 0 9 2 0 2 3

Nom : FERRY Prénom : INGRID Qualité : SOGETREL