

**ARRÊTÉ N° ARR\_2023\_1147\_PV5\_RD326\_DOUCIER**  
Portant permission de voirie sur une Route Départementale

Service : PPR - ROUTES - SDEE - ARD CHAMPAGNOLE

**LE PRÉSIDENT DU CONSEIL DÉPARTEMENTAL**

- VU La demande en date du 5 septembre 2023 par laquelle la Fédération Départementale des Chasseurs du Jura, représentée par Monsieur Christian LAGALICE, demeurant route de la fontaine salée - 39140 ARLAY, sollicitent l'autorisation d'exécuter des travaux de création d'accès dans l'emprise de la Route Départementale n° 326 au droit des parcelles D12 et D13, Route des Cascades - 39130 DOUCIER ;
- VU Le code général des collectivités territoriales et notamment les articles L3221-4 et L3221-5 ;
- VU Le code de la voirie routière et notamment les articles L113-2 à L113-7 ;
- VU Le règlement de voirie départementale approuvé le 28 mai 2010 ;
- VU L'arrêté en vigueur de délégation permanente de signature consentie à M. le Chef de l'Agence Routière Départementale de Champagnole ;
- VU Le code général des propriétés des personnes publiques et notamment les articles L2121-1 à L2122-5 ;
- VU L'état des lieux ;

ARRÊTE

**ARTICLE 1 AUTORISATION**

Le bénéficiaire désigné dans la demande susvisée est autorisé à occuper le domaine public, RD 326 – du PR 1+0666 au PR1+0746 - commune de Doucier, pour exécuter les travaux énoncés dans sa demande et pour y maintenir les ouvrages réalisés, à charge pour lui de se conformer aux dispositions du présent arrêté.

## ARTICLE 2 PRESCRIPTIONS TECHNIQUES

Les dispositions de l'article 39 du règlement de voirie susvisé sont applicables sous réserves des prescriptions particulières fixées par le présent arrêté.

### Implantation et ouverture du chantier

Le bénéficiaire préviendra le service gestionnaire de la voirie (Agence Routière Départementale de Champagnole) de la date du commencement des travaux. Les ouvrages à réaliser seront implantés en sa présence.

L'accès sur la RD 326 sera implanté du PR 1+0666 au PR 1+0746.

### Mode opératoire

- . Décapage de la terre végétale.
- . Apport et mise en place de G.N.T0/31,5, réglage soigné et compactage.
- . Les profils en long et en travers seront respectés afin de permettre et faciliter l'écoulement des eaux de ruissellement.

- CONTRÔLES DE COMPACITÉ

Les objectifs de densification et la fréquence des contrôles sont fixés par l'annexe 7 règlement de voirie susvisé.

### Dépôt de matériaux et de matériel

Les matériaux et matériels nécessaires aux travaux autorisés pourront être mis en dépôt sur l'accotement de la RD 326 avec l'accord du service gestionnaire.

### Remise en état

A la fin du chantier, les lieux seront remis en état et tous les déchets (y compris les déblais excédentaires) produits par les travaux seront évacués vers une filière de traitement appropriée.

## ARTICLE 3 SÉCURITÉ ET SIGNALISATION DU CHANTIER

L'entreprise chargée des travaux devra signaler le chantier conformément à la réglementation et aux recommandations en vigueur, et notamment le guide « Manuel de chef de chantier – signalisation temporaire ».

Si l'exécution des travaux nécessite un arrêté réglementant la circulation, il devra l'obtenir avant leur début auprès de l'autorité de police compétente.

## ARTICLE 4 PRÉVENTION DES RISQUES LIES A L'AMIANTE ET AUX HAP

En cas de démolition partielle ou totale de la chaussée, le bénéficiaire est tenu d'**effectuer au préalable** et à ses frais un diagnostic sur la présence éventuelle d'amiante ou de HAP. Si celle-ci est avérée, les mesures préventives et le traitement des matériaux produits par le chantier seront pris en charge par le bénéficiaire.

## ARTICLE 5 DURÉE DES TRAVAUX ET RÉCOLEMENT

La durée des travaux autorisés par le présent arrêté ne devra pas excéder 60 jours . Le bénéficiaire devra prévenir au moins huit jours à l'avance le service gestionnaire de la date prévue pour la fin des travaux afin qu'il puisse contrôler leur conformité au projet autorisé.

## ARTICLE 6 RESPONSABILITÉ DU BÉNÉFICIAIRE – GARANTIE

La présente autorisation est délivrée à titre personnel et elle ne peut être cédée sans l'accord du Département. Son bénéficiaire est responsable vis-à-vis de ce dernier et vis à vis des tiers des dommages de toute nature qui pourraient résulter des travaux ou de l'exploitation de ses ouvrages.

Pendant la durée de l'autorisation d'occupation du domaine, son bénéficiaire devra assurer l'entretien des ouvrages dont il est propriétaire à charge pour lui de solliciter l'autorisation de réaliser les travaux correspondants. En ce qui concerne le remblaiement des tranchées et la réfection de la chaussée et des dépendances domaniales, le délai de garantie est fixé à un an à compter du récolement des travaux.

Dans le cas où les prescriptions de l'autorisation ne seraient pas respectées, le service gestionnaire adressera une mise en demeure au bénéficiaire pour y remédier dans un délai déterminé. Si celle-ci est restée sans effet au terme du délai, le service gestionnaire pourra exécuter d'office et aux frais du bénéficiaire, les travaux nécessaires.

Les droits des tiers sont et demeurent expressément réservés.

## ARTICLE 7 REDEVANCE

Le bénéficiaire de la présente autorisation est soumis à une redevance annuelle en ce qui concerne l'occupation du domaine public. Son montant, calculé selon le barème approuvé le 23/04/2010 et actualisé le 1<sup>er</sup> juin de chaque année, est fixé à 0,85Euros selon le détail suivant :

NATURE DE L'OCCUPATION	QUANTITÉ	UNITÉ	TARIF	TOTAL
Occupation du sous-sol, réseau de tout type		nombre de sections x nb de ml	0,080	€
Autres occupations du sous-sol		m <sup>2</sup>	0,562	
Occupation en surface avec emprise		m <sup>2</sup>	1,738	
Occupation en surface sans emprise	230	m <sup>2</sup>	0,562	129,26€
Réseau aériens		nombre de câbles x nb de ml	1,738	
				129,26€

*Barème approuvé par délibération n° 173 du 23 avril 2010, modifié par délibération n° 96 du 24 février 2012 (non-recouvrement des redevances d'occupation du domaine public inférieures à 100 €/an)*

## ARTICLE 8 VALIDITÉ DE L'AUTORISATION

La présente autorisation est délivrée à titre précaire et révocable, et elle ne confère aucun droit réel à son bénéficiaire. Elle peut être retirée à tout moment, sans indemnités, pour des motifs liés à l'intérêt du domaine public.

Elle est consentie pour une durée de cinq ans à compter de sa notification, en ce qui concerne l'occupation du domaine public.

En cas de révocation de l'autorisation ou au terme de sa validité en cas de non renouvellement, le bénéficiaire sera tenu si les circonstances l'exigent, de remettre les lieux dans leur état primitif dans le délai d'un mois à compter de la révocation ou du terme de l'autorisation. Passé ce délai, en cas

d'inexécution, procès-verbal sera dressé à son encontre, et la remise en état des lieux sera exécutée d'office aux frais du bénéficiaire de la présente autorisation.

Le Département se réserve également le droit de faire déplacer les ouvrages implantés sur le domaine public aux frais de leur bénéficiaire, dès lors que ce déplacement est justifié par des travaux d'aménagement du domaine.


## **ARTICLE 9 RECOURS**

Le bénéficiaire est informé qu'il dispose d'un droit d'accès et de rectification des informations le concernant qu'il peut exercer auprès de l'Agence routière départementale de Champagnole, à l'adresse suivante : ARD de Champagnole- 22, rue Gédéon David- BP28- 39301 Champagnole cedex.

Le présent arrêté peut faire l'objet d'un recours contentieux devant le tribunal administratif de Besançon, dans un délai de deux mois à compter de sa notification.

Diffusion : Le bénéficiaire pour attribution  
Son représentant pour information  
La commune de DOUCIER pour information  
L'ARD de CHAMPAGNOLE pour classement

**Signature de l'arrêté**



# Demande de permission ou d'autorisation de voirie de stationnement, ou d'autorisation d'entreprendre

Code de la voirie routière L113-2 ; L115-1 à L116-8 ; L123-8 ; L131-1 à L131-7 ; L141-10 et L141-11  
Code général des collectivités territoriales L2213-6 ; L2215-4 et L2215-5

Gestionnaires des réseaux routiers

Envoyé en préfecture le 08/09/2023

Reçu en préfecture le 08/09/2023

Publié le 08/09/2023

ID : 039-223900010-20230907-ARR\_2023\_1147-AR



N° 14023\*01

## Le demandeur

Particulier  service public  maître d'oeuvre ou conducteur d'opération  entreprise

Nom : Fédération Départementale des Chasseurs du Jura Prénom : .....

Dénomination : ..... Représenté par : LAGALICE Christian

Adresse Numéro : ..... Extension : ..... Nom de la voie : Route de la fontaine salée

Code postal 3 9 1 4 0 Localité : Arlay Pays : France

Téléphone 0 3 8 4 8 5 1 9 1 9 Indiquez l'indicatif pour le pays étranger : .....

Courriel : ..... contact @ chasseurdujura.com

## Si le bénéficiaire est différent du demandeur

Nom : ..... Prénom : .....

Adresse Numéro : ..... Extension : ..... Nom de la voie : .....

Code postal ..... Localité : ..... Pays : .....

Téléphone ..... Indiquez l'indicatif pour le pays étranger : .....

Courriel : ..... @ .....

## Localisation du site concerné par la demande

Voie concernée : Autoroute n° ..... Route nationale n° ..... Route départementale n° 326 Voie communale n° .....

Hors agglomération  En agglomération

Point de Repère (PR) routier d'origine d'application : ..... + ..... Point de Repère (PR) routier de fin d'application : ..... + .....

Adresse Numéro : ..... Extension : ..... Nom de la voie : D326 - Route des Cascades

Code postal 3 9 1 3 0 Localité : DOUCIER

Document d'urbanisme antérieur (déclaration de travaux ou permis de construire) : .....

Référence cadastrale : Section(s) : D Parcelle(s) : 12 et 13 Lieu-dit : .....

## Nature et date des travaux

Pose de compteur / branchement aux réseaux  <sup>(1)</sup>

	Pose de clôtures	Pose de portail (portillon)	Plantations
À l'alignement	oui <input type="checkbox"/> non <input type="checkbox"/>	oui <input type="checkbox"/> non <input type="checkbox"/>	oui <input type="checkbox"/> non <input type="checkbox"/>
En retrait de l'alignement	..... mètres	..... mètres	..... mètres

Dépôt ou Stationnement  <sup>(2)</sup> Saillie ou Surplomb  <sup>(2)</sup> Aménagement d'accès  <sup>(2)</sup> Ouvrages divers  <sup>(1)</sup>

Station service  Renouvellement  Création  Création d'une rampe d'accès au marais depuis la RD326

Autres  .....

Date prévue de début d'application 1 8 0 9 2 0 2 3 Durée d'application (en jours calendaires) : 6 0

**Nota :** Pour connaître la délimitation du domaine public routier au droit d'une propriété riveraine, il faut déposer, auprès du gestionnaire de la route concernée et selon les modalités qu'il aura fixées, en complément, une demande d'alignement individuel.

<sup>(1)</sup> Compléter le cadre ouvrages divers <sup>(2)</sup> compléter le cadre correspondant

**Dépôt ou stationnement** <sup>(2)</sup>

Demande initiale  Prolongation  référence du permis de stationnement : .....

Nature du dépôt ou stationnement { Matériaux  Benne  Grue  Etalage   
 Echafaudage  Mobilier urbain  Terrasses de café  Vente le long de la voie ou sur aire de service   
 Autres (à préciser)  : .....

**Saillie ou surplomb** <sup>(2)</sup>

Largeur : de la voie  mètres de la saillie  mètres  
 des trottoirs  mètres Hauteur sous saillie  mètres

**Aménagement d'accès** <sup>(2)</sup>

Avec franchissement de fossé  : Diamètre du tuyau  millimètre Longueur  mètres  
 Distance par rapport à l'axe de la chaussée  mètres Nature du tuyau : .....

Sans franchissement de fossé  Largeur de l'aménagement  6  0  mètres

**Ouvrages divers** <sup>(1)</sup>

Travaux sur ouvrages existants  Installation nouvelle

Réseaux aériens ou souterrains ou branchement :  
 Eau potable  Eaux pluviales  GDF  Opérateurs réseaux   
 Eaux usées  EDF  Autres (à préciser)  : .....

Conduite EP en bordure de RD  **Sous voirie**  **Sous accotement ou trottoirs**

Tranchée longitudinale  mètres  mètres  
 Tranchée transversale  mètres  mètres  
 Fonçage  mètres  mètres

Aménagement de surface ou équipements :  
 Stationnement  Arrêt bus  Passage supérieur ou inférieur  Équipements de la route   
 Autres (à préciser)  : .....

**Pièces jointes à la demande**

Afin de permettre et de faciliter la compréhension et l'instruction du dossier, la demande d'autorisation est accompagnée des pièces suivantes détaillées par nature de travaux.

**1 - Pour toute demande**

Plan de situation 1/10 000 ou 1/20 000<sup>ème</sup>  Plan de localisation précis 1/1 000 ou 1/ 2 000<sup>ème</sup>  <sup>(3)</sup> Photos

**2 - Pièces complémentaires par nature de demande****2a - Clôtures/portails/Plantations/Dépôt ou stationnement/surplomb**

Coupes longitudinales et transversales indiquant l'emprise occupée du domaine public 1/50<sup>ème</sup>

**2b - Aménagement d'accès/ouvrages divers portant atteinte au patrimoine**

Plan des ouvrages projetés 1/200 ou 1/500<sup>ème</sup>  Cahiers des coupes techniques de tranchées 1/50<sup>ème</sup>

Plan de détails de franchissement des points singuliers 1/50<sup>ème</sup>

**2c - Station service** : Plan d'implantation des pistes avec signalisation de police 1/200 ou 1/500<sup>ème</sup>

J'atteste de l'exactitude des informations fournies

Fait à : ... Le :     A Arlay, le 05/09/2023

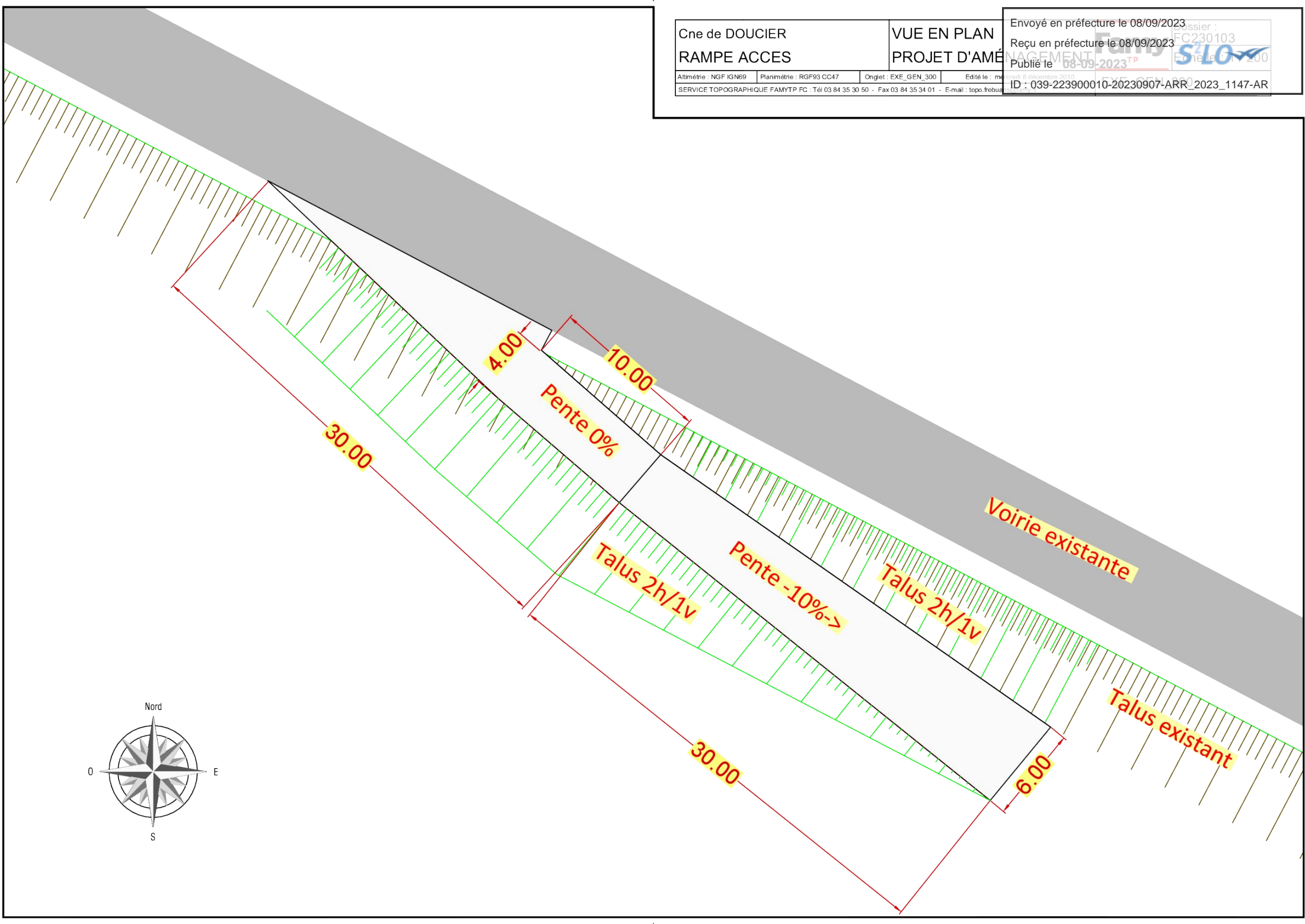
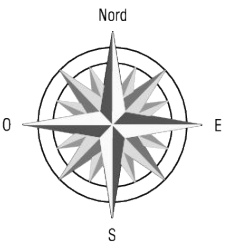
Nom : LAGALICE Prénom : Christian Qualité : Président

Cne de DOUCIER  
RAMPE ACCES

VUE EN PLAN  
PROJET D'AMÉ

Envoyé en préfecture le 08/09/2023  
Reçu en préfecture le 08/09/2023  
Publié le 08-09-2023

Altimétrie : NGF IGN69 Planimétrie : RGF93 CC47 Onglet : EXE\_GEN\_300 Edité le : 08/09/2023  
SERVICE TOPOGRAPHIQUE FAMYP FC : Tél 03 84 35 30 50 - Fax 03 84 35 34 01 - E-mail : topo.frebou  
ID : 039-223900010-20230907-ARR\_2023\_1147-AR





Envoyé en préfecture le 08/09/2023

Reçu en préfecture le 08/09/2023

Publié le 08-09-2023

ID : 039-223900010-20230907-ARR\_2023\_1147-AR



(46.649828 5.799173);(46.649279 5.798727);(46.648841 5.799253);(46.648620 5.799709);(46.648547 5.800101);(46.649298 5.800718);(46.649828 5.799173);