

**ARRÊTÉ N° ARR\_2023\_1137\_PV4\_RD469\_LA CHATELAINE**  
Portant permission de voirie sur une Route Départementale  
(fibre très haut débit - phase 2)

Service : PPR - ROUTES - SDEE - ARD CHAMPAGNOLE

**LE PRÉSIDENT DU CONSEIL DÉPARTEMENTAL**

- VU** La demande en date du 4 septembre 2023 par laquelle l'entreprise SOGETREL, sise 10800 BUCHERES représentant la **Société ALTITUDE FIBRE 39**, domiciliée 13, rue Louis Rousseau – Résidence Odysée – 39000 LONS-LE-SAUNIER, sollicite l'autorisation d'exécuter des travaux de déploiement de fibre optique dans l'emprise de la Route Départementale n° 469- 39600 LA CHATELAINE ;
- VU** Le code général des collectivités territoriales et notamment les articles L3221-4 et L3221-5 ;
- VU** Le code de la voirie routière et notamment les articles L113-2 à L113-7 ;
- VU** Le code des postes et télécommunications et notamment les articles L45-9, L47 et R20-45 à R20-54 ;
- VU** Le code général des propriétés des personnes publiques et notamment les articles L2121-1 à L2122-5 ;
- VU** Le règlement de voirie départementale approuvé le 28 mai 2010 ;
- VU** Le contrat de délégation de service public passé par le Département du Jura avec la société **ALTITUDE INFRA** le 4 février 2021 pour le financement, la conception, la construction et l'exploitation d'un réseau de communications électroniques à très haut débit ;
- VU** l'arrêté en vigueur de délégation permanente de signature consentie à M. le Chef de l'Agence Routière Départementale de Champagnole ;
- VU** l'état des lieux ;

## ARRÊTE

### ARTICLE 1 AUTORISATION

La société ALTITUDE INFRA est autorisée à installer et à maintenir des infrastructures de télécommunications sur le domaine public routier, RD 469 - commune de LA CHATELAINE, à charge pour elle de se conformer aux dispositions du présent arrêté.

Ces infrastructures comprennent la pose d'un poteau.

Le présent titre ne confère pas à son bénéficiaire le droit réel prévu aux articles L1311-5 à L1311-8 du code général des collectivités territoriales.

En cas d'installation susceptible de partage, le bénéficiaire a l'obligation d'avertir le service gestionnaire (Agence Routière Départementale de Champagnole) de l'implantation d'un nouveau câble par un tiers occupant.

### ARTICLE 2 PRESCRIPTIONS TECHNIQUES

Les dispositions de l'article 39 du règlement de voirie susvisé sont applicables sous réserves des prescriptions particulières fixées par le présent arrêté.

#### **Implantation et ouverture du chantier**

**Le bénéficiaire préviendra le service gestionnaire de la voirie (ARD de Champagnole : 03 84 66 20 11) de la date du commencement des travaux. Les ouvrages à réaliser seront implantés en sa présence.**

Le poteau sera implanté sur l'accotement de la RD 469 (réseau primaire – chaussée souple) au PR 38+0999 (hors agglomération).

#### **Mode opératoire**

- IMPLANTATION DE POTEAUX :

##### En agglomération :

Les supports seront implantés à une distance minimum de 1,5m (zone de sécurité) du bord de chaussée, ou à défaut sur la limite du domaine public.

##### Hors agglomération :

Les supports seront implantés à une distance minimum de 4 m (zone de sécurité) du bord de la chaussée, ou à défaut sur la limite du domaine public.

Dans tous les cas, et pour des raisons de sécurité, l'implantation ne pourra s'opérer à moins de 2 m (zone de récupération) de la chaussée.

- CONTRÔLES DE COMPACITÉ

Les objectifs de densification et la fréquence des contrôles sont fixés par l'annexe 7 du règlement de voirie susvisé.

#### **Dépôt de matériaux et de matériel**

Les matériaux et matériels nécessaires aux travaux autorisés pourront être mis en dépôt sur l'accotement de la RD 469 avec l'accord du service gestionnaire.

#### **Remise en état**

A la fin du chantier, les lieux seront remis en état et tous les déchets (y compris les déblais excédentaires) produits par les travaux seront évacués vers une filière de traitement appropriée.

### ARTICLE 3 SÉCURITÉ ET SIGNALISATION DU CHANTIER

L'entreprise chargée des travaux devra signaler le chantier conformément à la réglementation et aux recommandations en vigueur, et notamment le guide « Manuel de chef de chantier – signalisation temporaire ».

Si l'exécution des travaux nécessite un arrêté réglementant la circulation, il devra l'obtenir avant leur début auprès de l'autorité de police compétente.

### ARTICLE 4 PRÉVENTION DES RISQUES LIES A L'AMIANTE ET AUX HAP

En cas de démolition partielle ou totale de la chaussée, le bénéficiaire est tenu d'**effectuer au préalable** et à ses frais un diagnostic sur la présence éventuelle d'amiante ou de HAP. Si celle-ci est avérée, les mesures préventives et le traitement des matériaux produits par le chantier seront pris en charge par le bénéficiaire.

### ARTICLE 5 DURÉE DES TRAVAUX ET RÉCOLEMENT

**La durée des travaux autorisés par le présent arrêté ne devra pas excéder 15 jours. Le bénéficiaire devra prévenir au moins huit jours à l'avance le service gestionnaire (ARD de Champagnole : 03 84 66 20 11) de la date prévue pour la fin des travaux afin qu'il puisse contrôler leur conformité au projet autorisé.**

Les réseaux implantés devront faire l'objet d'une remise de plans de récolement faisant apparaître les canalisations et les ouvrages principaux réalisés sur la voie publique, dans le délai de trois mois à compter de la réception des travaux.

### ARTICLE 6 RESPONSABILITÉ DU BÉNÉFICIAIRE – GARANTIE

La présente autorisation est délivrée à titre personnel et elle ne peut être cédée sans l'accord du Département. Son bénéficiaire est responsable vis-à-vis de ce dernier et vis à vis des tiers des dommages de toute nature qui pourraient résulter des travaux ou de l'exploitation de ses ouvrages.

Pendant la durée de l'autorisation d'occupation du domaine, son bénéficiaire devra assurer l'entretien des ouvrages dont il est propriétaire à charge pour lui de solliciter l'autorisation de réaliser les travaux correspondants. En ce qui concerne le remblaiement des tranchées et la réfection de la chaussée et des dépendances domaniales, le délai de garantie est fixé à un an à compter du récolement des travaux.

Dans le cas où les prescriptions de l'autorisation ne seraient pas respectées, le service gestionnaire adressera une mise en demeure au bénéficiaire pour y remédier dans un délai déterminé. Si celle-ci est restée sans effet au terme du délai, le service gestionnaire pourra exécuter d'office et aux frais du bénéficiaire, les travaux nécessaires.

Les droits des tiers sont et demeurent expressément réservés.

### ARTICLE 7 REDEVANCE

Le bénéficiaire de la présente autorisation est soumis à une redevance annuelle en ce qui concerne l'occupation du domaine public. Son montant est calculé selon le barème en vigueur.

Elles devront figurer dans la déclaration annuelle d'occupation du domaine public routier faisant état du patrimoine de l'occupant au 31 décembre et qui sera transmise au Département du Jura au plus tard le 1<sup>er</sup> juin.

## ARTICLE 8 VALIDITÉ DE L'AUTORISATION

La présente autorisation est délivrée à titre précaire et révocable, et elle ne confère aucun droit réel à son bénéficiaire. Elle peut être retirée à tout moment, sans indemnités, pour des motifs liés à l'intérêt du domaine public.

Elle est consentie pour une durée de **quinze ans** à compter de sa notification, en ce qui concerne l'occupation du domaine public. En tout état de cause, elle prendra fin à la date de fin du contrat de délégation du service public.

En cas de révocation de l'autorisation ou en cas de non renouvellement au terme de sa validité, le bénéficiaire sera tenu si les circonstances l'exigent, de remettre les lieux dans leur état primitif dans le délai d'un mois à compter de la révocation ou du terme de l'autorisation. Passé ce délai, en cas d'inexécution, procès-verbal sera dressé à son encontre, et la remise en état des lieux sera exécutée d'office aux frais du bénéficiaire de la présente autorisation..

Le Département peut décider de ne pas imposer de remise en état des lieux. Dans cette hypothèse, il se substituera de plein droit au bénéficiaire, y compris pour percevoir les éventuelles rémunérations versées par d'autres opérateurs au bénéficiaire par voie conventionnelle.

Le Département se réserve également le droit de faire déplacer les ouvrages implantés sur le domaine public aux frais de leur bénéficiaire, dès lors que ce déplacement est justifié par des travaux d'aménagement du domaine.

## ARTICLE 9 RECOURS

Le bénéficiaire est informé qu'il dispose d'un droit d'accès et de rectification des informations le concernant qu'il peut exercer auprès de l'Agence Routière Départementale de Champagnole, à l'adresse suivante : ARD de Champagnole - 22, rue Gédéon David- BP28- 39301 Champagnole cedex.

Le présent arrêté peut faire l'objet d'un recours contentieux devant le tribunal administratif de Besançon, dans un délai de deux mois à compter de sa notification.

Diffusion :


Le bénéficiaire pour attribution

Son représentant pour information

La commune de LA CHATELAINE pour information

L'ARD de Champagnole pour classement

**Signature de l'arrêté**



# Demande de permission ou d'autorisation de voirie de stationnement, ou d'autorisation d'entreprendre

Code de la voirie routière L113-2 ; L115-1 à L116-8 ; L123-8 ; L131-1 à L131-7 ; L141-10 et L141-11  
Code général des collectivités territoriales L2213-6 ; L2215-4 et L2215-5

Gestionnaires des réseaux routiers

Envoyé en préfecture le 06/09/2023

Reçu en préfecture le 06/09/2023

Publié le 06/09/2023

ID : 039-223900010-20230906-ARR\_2023\_1137-AR



N° 14023\*01

## Le demandeur

Particulier  service public  maître d'oeuvre ou conducteur d'opération  entreprise

Nom : SOGETREL Prénom :  
Dénomination : Représenté par : Kevin BENARD  
Adresse Numéro : Extension : Nom de la voie :  
Code postal 10800 Localité : BUCHERES Pays : France  
Téléphone 0638594780 Indiquez l'indicatif pour le pays étranger :  
Courriel : ingrid.ferry @ sogetrel.fr

## Si le bénéficiaire est différent du demandeur

Nom : ALTITUDE FIBRE 39 Prénom :  
Adresse Numéro : 13 Extension : Nom de la voie : rue Louis Rousseau - Résidence Odyssee  
Code postal 39000 Localité : LONS LE SAUNIER Pays : France  
Téléphone Indiquez l'indicatif pour le pays étranger :  
Courriel : @

## Localisation du site concerné par la demande

Voie concernée : Autoroute n° Route nationale n° Route départementale n° Voie communale n°  
Hors agglomération  En agglomération   
Point de Repère (PR) routier d'origine d'application : + Point de Repère (PR) routier de fin d'application : +  
Adresse Numéro : Extension : Nom de la voie : Route de Champagne  
Code postal 39600 Localité : LA CHATELAINE  
Document d'urbanisme antérieur (déclaration de travaux ou permis de construire) :  
Référence cadastrale : Section(s) : Parcelle(s) : Lieu-dit :

## Nature et date des travaux

Pose de compteur / branchement aux réseaux  <sup>(1)</sup>

	Pose de clôtures	Pose de portail (portillon)	Plantations
À l'alignement	oui <input type="checkbox"/> non <input type="checkbox"/>	oui <input type="checkbox"/> non <input type="checkbox"/>	oui <input type="checkbox"/> non <input type="checkbox"/>
En retrait de l'alignement	mètres	mètres	mètres

Dépôt ou Stationnement  <sup>(2)</sup> Saillie ou Surplomb  <sup>(2)</sup> Aménagement d'accès  <sup>(2)</sup> Ouvrages divers  <sup>(1)</sup>

Station service  Renouvellement  Création

Autres  Pose de poteau en dédoublement des poteaux électrique NOK pour le déploiement de la fibre optique

Date prévue de début d'application 04092023 Durée d'application (en jours calendaires) : 15

**Nota :** Pour connaître la délimitation du domaine public routier au droit d'une propriété riveraine, il faut déposer, auprès du gestionnaire de la route concernée et selon les modalités qu'il aura fixées, en complément, une demande d'alignement individuel.

<sup>(1)</sup> Compléter le cadre ouvrages divers <sup>(2)</sup> compléter le cadre correspondant

**Dépôt ou stationnement** <sup>(2)</sup>

Demande initiale  Prolongation  référence du permis de stationnement : .....

Nature du dépôt ou stationnement { Matériaux  Benne  Grue  Etalage   
 { Echafaudage  Mobilier urbain  Terrasses de café  Vente le long de la voie ou sur aire de service   
 { Autres (à préciser)  : .....

**Saillie ou surplomb** <sup>(2)</sup>

Largeur : de la voie  mètres de la saillie  mètres  
 des trottoirs  mètres Hauteur sous saillie  mètres

**Aménagement d'accès** <sup>(2)</sup>

Avec franchissement de fossé  : Diamètre du tuyau  millimètre Longueur  mètres  
 Distance par rapport à l'axe de la chaussée  mètres Nature du tuyau : .....

Sans franchissement de fossé  Largeur de l'aménagement  mètres

**Ouvrages divers** <sup>(1)</sup>

Travaux sur ouvrages existants  Installation nouvelle

Réseaux aériens ou souterrains ou branchement :  
 Eau potable  Eaux pluviales  GDF  Opérateurs réseaux   
 Eaux usées  EDF  Autres (à préciser)  : .....

	Sous voirie	Sous accotement ou trottoirs
Tranchée longitudinale	<input type="text"/> mètres	<input type="text"/> mètres
Tranchée transversale	<input type="text"/> mètres	<input type="text"/> mètres
Fonçage	<input type="text"/> mètres	<input type="text"/> mètres

Aménagement de surface ou équipements :  
 Stationnement  Arrêt bus  Passage supérieur ou inférieur  Équipements de la route   
 Autres (à préciser)  : .....

**Pièces jointes à la demande**

Afin de permettre et de faciliter la compréhension et l'instruction du dossier, la demande d'autorisation est accompagnée des pièces suivantes détaillées par nature de travaux.

**1 - Pour toute demande**

Plan de situation 1/10 000 ou 1/20 000<sup>ème</sup>  Plan de localisation précis 1/1 000 ou 1/ 2 000<sup>ème</sup>  <sup>(3)</sup> Photos

**2 - Pièces complémentaires par nature de demande****2a - Clôtures/portails/Plantations/Dépôt ou stationnement/surplomb**

Coupes longitudinales et transversales indiquant l'emprise occupée du domaine public 1/50<sup>ème</sup>

**2b - Aménagement d'accès/ouvrages divers portant atteinte au patrimoine**

Plan des ouvrages projetés 1/200 ou 1/500<sup>ème</sup>  Cahiers des coupes techniques de tranchées 1/50<sup>ème</sup>

Plan de détails de franchissement des points singuliers 1/50<sup>ème</sup>

**2c - Station service** : Plan d'implantation des pistes avec signalisation de police 1/200 ou 1/500<sup>ème</sup>

J'atteste de l'exactitude des informations fournies

Fait à : ... Le : 0 4 0 9 2 0 2 3

Nom : FERRY Prénom : Ingrid Qualité : SOGETREL

LA FIBRE DU JURA  
**PRISME**  
 by  altitude Infra.

**RESEAU TRES HAUT DEBIT**

LA FIBRE DU JURA  
**PRISME**  
 by  altitude Infra.

**CONCEPTION CONSTRUCTION**

**Compte-rendu de présentation étude  
 Commune de 39600 LA CHATELAINE  
 Travaux poteaux supplémentaire**

Indices	Date	Objet de l'indice	Document			
			Rédacteur	Cellule	Vérificateur	Approbateur
A	29-08-2023	Création du document	DBAR	TRVX	JCAM	JCAM

Référence du document								
Départ.	NRO	SRO	Phase	Thème	Type	Emetteur	Numéro	Indice
<b>39</b>	<b>152</b>	<b>024</b>	<b>EXE</b>	<b>ACH</b>	<b>LST</b>	<b>S01</b>	<b>001</b>	<b>A1</b>

Diffusion du document :			
Destinataires	N. ex	Destinataires	N. ex
		Pour l'agence de [Troyes]	
Délégataire	1	• Directeur d'agence	1
Direction de Projet	1	• Responsable département	1
Direction de l'Ingénierie	1	• Responsable BE	1
Responsable Concertation	1	• Concertation	1
Maîtrise du document : Responsable Concertation			

**COMPTE-RENDU DE PRESENTATION ETUDE EN MAIRIE****Compte-rendu de présentation étude**

Commune de	LA CHATELAINE <u>03 84 37 48 34</u> mairie-la-chatelaine@wanadoo.fr
Représentée par	<i>Pascal LÉGISSE</i> Monsieur <del>Adam MURGER</del>
Date de la présentation	29-08-2023
PRISME Déploiement représenté par	<b>Sogetrel</b>
Nom du représentant	JOSE CAMPILHO 06-75-07-86-15



Listes des poteaux concernés par les travaux

la chatelaine pot sup 152-024								
Poteau neuf à planter en dédoublement ( 1 poteau )								
N° poteau	ADRESSE	EMPREISE SLA	TYPE	CODE	SOL-RETENU	TRAVAUX	Bluepad	COMMENTAIRE
39116/BT 291	ROUTE DE CHAMPAGNOLE	D469	BT	POT-39116-7901	BOIS 8M	POSE		COTE GAUCHE DU POTEAU ENEDIS


**Légende**

	Poteau BT poteau neuf à dédoubler
	Poteau existant
	Poteau BT poteau neuf à dédoubler à installer à côté du poteau existant
	Poteau neuf à planter à côté du poteau existant
	Mis à l'apant de poteau
	Passer un haubergeon ou jante de furet
	Poteau neuf à installer à la suite du poteau existant

Retour / Modification	Date	Observation
Validation mairie		
Retour en mairie		
Renseignements QGIS		
Demande UTI		
Retour UTI		
Diffusion Sous Traitant		

Schéma implantation de la commune

COMPTE-RENDU DE PRESENTATION ETUDE EN MAIRIE



COMPTE-RENDU DE PRESENTATION ETUDE EN MAIRIE



COMPTE-RENDU DE PRESENTATION ETUDE EN MAIRIE



Envoyé en préfecture le 06/09/2023

Reçu en préfecture le 06/09/2023


Publié le 06-09-2023

ID : 039-223900010-20230906-ARR\_2023\_1137-AR





COMPTE-RENDU DE PRESENTATION ETUDE EN MAIRIE



**COMPTE-RENDU DE PRESENTATION ETUDE EN MAIRIE****Tableau de synthèse des modes de raccordement de la commune**

Motifs	Quantitatif
Poteaux doublés	1
Poteaux à Remplacer	0
Nouveaux Supports	0
Petits travaux, mis à l'aplomb et recalage	0

**Points particuliers – points d'attention**

**COMPTE-RENDU DE PRESENTATION ETUDE EN MAIRIE****Commentaires éventuels :**

*Pascal LÉGLISE*

Je soussigné, Monsieur ~~Alain MURCIER~~, maire de la commune de LA CHATELAINE, prend acte de la nécessité d'implanter des poteaux bois à proximité des poteaux ENEDIS en surcharge et déclare :

- Ne pas être opposé
- Être partiellement opposé suivant commentaire
- être totalemment opposé

A ces doubléments dont les emplacements seront optimisés en concertation avec la commune.

Pour ce faire, PRISME déploiement déposera autant que de besoins des demandes d'Autorisation de Permission de Voirie pour chacun de ces poteaux.

Pour la Mairie

Pour PRISME Déploiement

Nom : Monsieur ~~Alain MURCIER~~

Nom : JOSE CAMPILHO

*Pascal LÉGLISE*

Date et Signature

Date et Signature : 29-08-2023

*30/08/23*



Envoyé en préfecture le 06/09/2023

Reçu en préfecture le 06/09/2023

Publié le 06-09-2023



ID : 039-223900010-20230906-ARR\_2023\_1137-AR